

ΙΩΑΝΝΟΥ Α. ΜΗΤΡΟΠΟΥΛΟΥ

Σ 69 ΠΔΒ
Με προστύζου (Χ.Α.Α.)

ΙΣΤΟΡΙΚΟΙ ΧΑΡΤΑΙ ΤΗΣ ΕΛΛΑΔΟΣ

Διὰ τοὺς μαθητὰς Δ', Ε' καὶ ΣΤ' τάξεως Δημοτικῆς Σχολείου




002
ΚΛΣ
ΣΤ2Α
1176

ΑΘΗΝΑΙ 1955

ΙΣΤΟΡΙΚΟΙ ΧΑΡΤΑΙ ΤΗΣ ΕΛΛΑΔΟΣ

Διὰ τοὺς μαθητὰς Δ', Ε' καὶ ΣΤ' τάξεως Δημοτικῆς Σχολείου



ΑΘΗΝΑΙ 1955

002
ΕΠΕ
ΕΤΕΑ
1176

Handwritten signature



ΙΣΤΟΡΙΚΟΙ ΧΑΡΤΑΙ ΤΗΣ ΕΛΛΑΔΟΣ

ΕΠΙΣΤΗΜΟΝΙΚΟ ΚΑΡΤΑΚΙ ΤΗΣ ΕΡΜΑΝΟΥ

Ἡ μεγάλη ἔλλειψις ἱστορικῶν χαρτῶν εἰς τὰ σχολεῖα μας μὲ ὠδήγησεν εἰς τὴν ἔκδοσιν τοῦ βιβλίου τούτου. Οἱ ἱστορικοὶ χάριται, καθὼς γνωρίζομεν, ἀποτελοῦν τὸ βασικὸν ἐποπτικὸν μέσον τοῦ μαθήματος τῆς Ἱστορίας. Ὅταν κάθε μαθητὴς ἔχη εἰς τὸ μάθημα τῆς Ἱστορίας ἔμπρός του τὸν ἱστορικὸν χάρτην, κατανοεῖ εὐκόλα τὸ μάθημα καὶ συγκρατεῖ καθαρὰ καὶ σταθερὰ εἰς τὴν μνήμην του τὰς ἱστορικὰς γνώσεις. Εἶναι δὲ χρήσιμος καὶ ἀπαραίτητος ὁ ἱστορικὸς χάρτης ὄχι μόνον εἰς τὸ μάθημα τῆς Ἱστορίας, ἀλλὰ καὶ εἰς τὸ μάθημα τῶν Ἱστοριογραφικῶν, τῆς Γεωγραφίας, τῆς Ἀναγνώσεως, τῶν Ἐκθέσεων, εἰς τὴν Ἑνιαίαν διδασκαλίαν, εἰς τὸ διάβασμα ἐφημερίδος ἢ περιοδικοῦ, εἰς συζητήσεις καὶ εἰς πολλὰς ἄλλας περιστάσεις.

Τὸ βιβλίον τοῦτο δύναται ἕκαστος μαθητὴς νὰ τὸ φέρῃ μαζί του, ὥστε νὰ ἐξυπηρετῆται ὁσάκις τοῦ παρουσιάζεται ἀνάγκη.

Ἀθῆναι 1955

I.A.M



Η παρούσα έκθεση αφορά στην εξέλιξη των
εργασιών που έχουν πραγματοποιηθεί κατά τη διάρκεια
του έτους 1991. Η έκθεση περιλαμβάνει πληροφορίες
για την κατάσταση των εργασιών, τα αποτελέσματα
των μελετών και των ερευνών, καθώς και τις προτάσεις
για την αντιμετώπιση των προβλημάτων που έχουν
εμφανιστεί. Η έκθεση είναι ημερομηνία 15/12/91
και υπογράφεται από τον υπεύθυνο της έρευνας,
Δρ. Α. Κ. Καραγιάννη.

15/12/91
10/10/91

ΠΙΝΑΞ ΠΕΡΙΕΧΟΜΕΝΩΝ

1. Μινωϊκή εποχή. Κρητικός πολιτισμός 3000—1400 π.Χ.
2. Μυκηναϊκή εποχή. Ἀχαιϊκός πολιτισμός
3. Αἱ σπουδαιότεραι ἀμφικτυονίαι καὶ πανελλήνιοι ἀγῶνες εἰς τὴν ἀρχαίαν Ἑλλάδα.
4. Τὰ σπουδαιότερα Μαντεῖα εἰς τὴν ἀρχαίαν Ἑλλάδα.
5. Κάθοδος τῶν Ἡρακλειδῶν.
6. Ἀποικίαι ἀρχαίας Ἑλλάδος,
7. Ἑλληνικαὶ ἀποικίαι εἰς Ἰταλίαν. Μεγάλη Ἑλλάς.
8. Ἐπανάστασις Ἰώνων.
9. Τὸ Περσικὸν κράτος.
10. Α΄ Περσικὸς πόλεμος.
11. Β΄ Περσικὸς πόλεμος.
12. Γ΄ Περσικὸς πόλεμος.
13. Ἡ Ἀθήνα εἰς τὴν μεγάλην τῆς ἀκμῆν.
14. Πελοποννησιακὸς πόλεμος 431—404 π.Χ.
15. Ἡ Σπάρτη εἰς τὴν μεγάλην τῆς ἀκμῆν.
16. Ἡ Θήβα εἰς τὴν μεγάλην τῆς ἀκμῆν.
17. Τὸ Μακεδονικὸν κράτος ἐπὶ Φιλίππου.
18. Τὸ κράτος τοῦ Μ. Ἀλεξάνδρου.
19. Διανομὴ τοῦ κράτους τοῦ Μ. Ἀλεξάνδρου.
20. Τὰ ἑπτὰ θαύματα τοῦ κόσμου,
21. Ρώμη. 754 π.Χ.
22. Τὸ Ρωμαϊκὸν κράτος κατὰ τὰς ἀρχὰς τοῦ 3ου αἰῶνος π. Χ.
23. Τὸ Ρωμαϊκὸν κράτος μετὰ τὸν Α΄ Καρχηδονικὸν πόλεμον.
24. Τὸ Ρωμαϊκὸν κράτος κατὰ τὸ 150 π.Χ.
25. Τὸ Ρωμαϊκὸν κράτος κατὰ τὸ 50 π.Χ.
26. Τὸ Ρωμαϊκὸν κράτος κατὰ τὴν γέννησιν τοῦ Ἰησοῦ Χριστοῦ (754 ἀπὸ κτίσεως Ρώμης).
27. Πρώτη καὶ δευτέρα περιοδεῖα Ἀποστόλου Παύλου.
28. Τρίτη καὶ τετάρτη περιοδεῖα Ἀποστόλου Παύλου.

VIII

29. Τὰ 4 μεγάλα διοικητικά τμήματα τοῦ Ρωμαϊκοῦ κράτους. Τέλος 3ου αἰῶνος μ.Χ.
30. Τὸ Ρωμαϊκὸν κράτος κατὰ τὴν μεγαλυτέραν του ἑκτασιν.
21. Διαίρεσις τοῦ Ρωμαϊκοῦ κράτους (395 μ.Χ.).
32. Τὸ κράτος τοῦ Ἰουστινιανοῦ (565 μ.Χ.).
33. Τὸ Βυζαντινὸν κράτος ἐπὶ Βασιλείου Βουλγαροκτόνου.
34. Τὸ Φραγκικὸν κράτος ἐπὶ Καρόλου.
35. Ἡ Ἀραβία καὶ ἡ ἐξάπλωσις τῶν Ἀράβων.
36. Τὸ Βυζαντινὸν κράτος ἐπὶ Βασιλείου Βουλγαροκτόνου.
37. Ἡ ἐμφάνισις τῶν Σελτζούκων.
38. Πρῶτη Σταυροφορία.
39. 2α 3η καὶ 4η Σταυροφορία.
40. Τὸ Ρωμαϊκὸν κράτος μετὰ τὴν Δ' Σταυροφορίαν.
41. Τὸ Τουρκικὸν κράτος κατὰ τὴν μεγαλυτέραν του ἑκτασιν.
42. Χάρτης τῆς Μολδοβλαχίας.
43. Ἡ Πελοπόννησος κατὰ τὴν ἐπανάστασιν (1821)
44. Ἡ Στερεὰ Ἑλλάς, Θεσσαλία καὶ Ἡπειρος κατὰ τὴν ἐπανάστασιν.
45. Τὰ νησιὰ κατὰ τὴν ἐπανάστασιν.
46. Ἡ Βόρειος Ἑλλάς κατὰ τὴν ἐπανάστασιν.
47. Ἀνεξάρτητον Ἑλληνικὸν κράτος (1830)
46. Ἡ Ἑλλάς τὸ 1832.
49. Ἡ Ἑλλάς τὸ 1834.
50. Ἡ Ἐπέκτασις τῆς Ἑλλάδος ἕως τὸ 1881.
51. Ἡ Ἑλλάς τὸ 1898.
52. Ἡ Ἑλλάς καὶ τὰ ἄλλα Βαλκανικὰ κράτη μετὰ τὸν Βαλκανικὸν πόλεμον (1913).
53. Ἡ Ἑλλάς τὸ 1915.
54. Ἡ Ἑλλάς μετὰ τὴν συνθήκην τῶν Σεβρῶν (1920).
55. Ἡ Ἑλλάς κατὰ τὴν Μικρασιατικὴν ἐκστρατείαν.
56. Ἡ Ἑλλάς τὸ 1922.
57. Ἡ Ἑλλάς κατὰ τὸν Ἑλληνοϊταλικὸν πόλεμον.
58. Ἡ Ἑλλάς τὸ 1946.

ΑΣΙΑ



ΜΙΝΩΪΚΗ
ΕΠΟΧΗ
ΚΡΗΤΙΚΟΣ ΠΟΛΙΤΕΜΟΣ
3000-1400 π.χ



ΜΑΚΕΔΟΝΙΑ

ΘΡΑΚΗ

ΕΛΛΟΓΙΑ

ΠΕΡΡΑΙΒΙΑ

ΑΙΟΛΙΔΕΣ ΦΘΙΑ

ΑΙΤΩΝΑ ΑΟΚΡΟΙ

ΠΕΛΟΠΟΝΝΗΣΟΣ

ΜΟΡΩΝΙΑ

ΠΕΛΑΓΟΣ

ΚΡΗΤΙΚΟΝ ΠΕΛΑΓΟΣ

ΑΙΓΑΙΟΝ ΠΕΛΑΓΟΣ

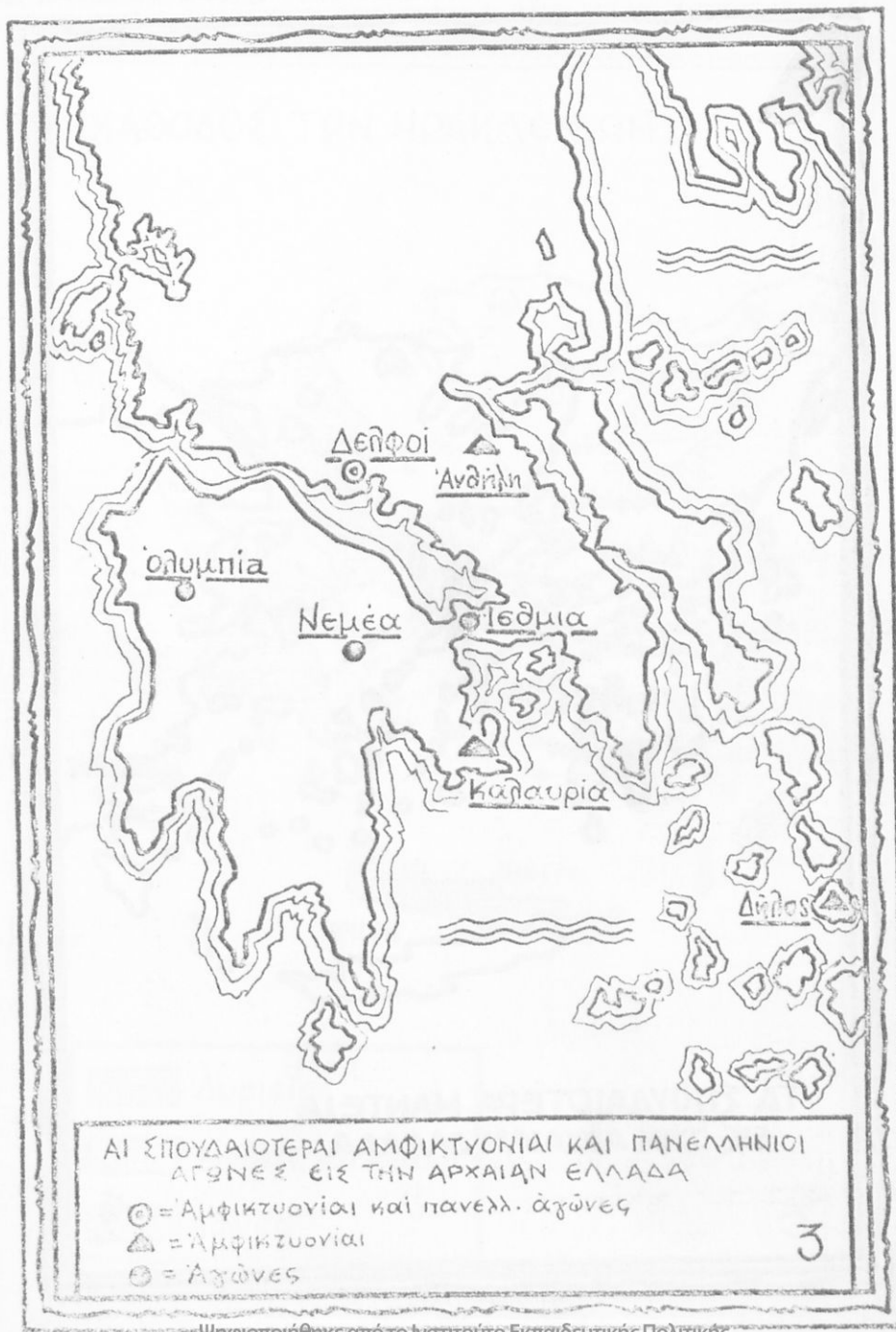
ΚΡΗΤΗ

ΑΙΓΥΠΤΟΝ ΠΕΛΑΓΟΣ

ΤΡΟΙΑ

ΙΟΝΙΟΝ ΠΕΛΑΓΟΣ

ΜΥΚΗΝΑΪΚΗ ΕΠΟΧΗ
ΑΧΑΪΚΟΣ ΠΟΛΙΤΙΣΜΟΣ





ΤΑ ΣΠΟΥΔΑΙΟΤΕΡΑ ΜΑΝΤΕΙΑ
ΕΙΣ ΤΗΝ ΑΡΧΑΙΑΝ ΕΛΛΑΔΑ

ΚΑΘΟΔΟΣ ΤΩΝ ΗΡΑΚΛΕΙΔΩΝ



	Δωριείς
	Αιολείς και Άχαιοι
	Ίωνες

ΑΓΟΙΚΙΑΙ ΑΡΧΑΙΑΣ ΕΛΛΑΔΟΣ

= Αιολείς και Άχαιοι

= Ίωνες

= Δωριείς

= Αιολείς και Άχαιοι

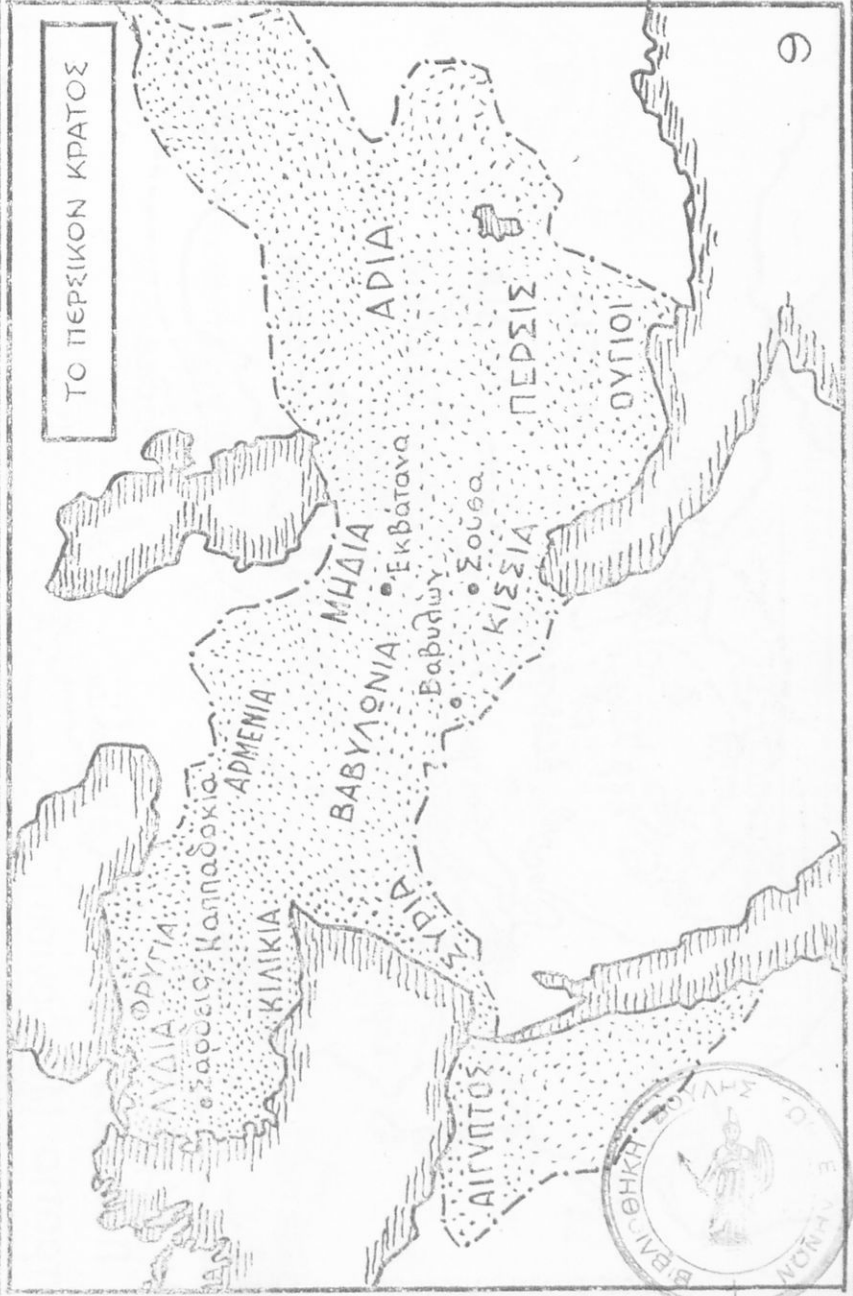


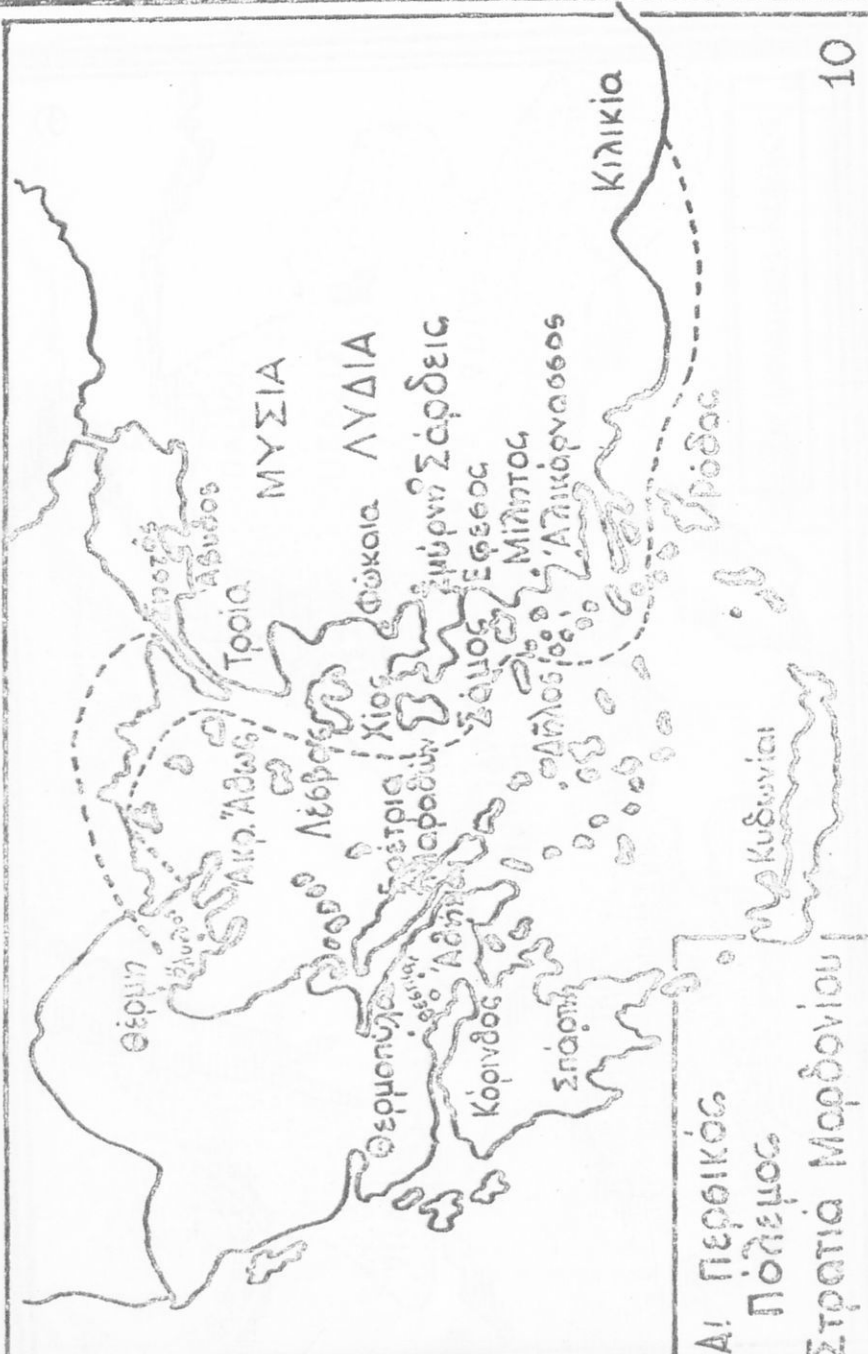


Ψηφιοποιήθηκε από το Ινστιτούτο Εκπαιδευτικής Πολιτικής



ΤΟ ΠΕΡΙΣΤΟΝ ΚΡΑΤΟΣ







ΜΥΣΙΑ

ΛΥΔΙΑ

Θ ΣΑΡΔΕΙΣ

ΚΑΡΙΑ

ΜΙΘΡΟΣ

Αλικαρνασός

Ρόδος

ΚΙΚΛΙΑ

Φωκία

Ξυφύνα

Εφέσος

Σάμος

Λίβυρος

Χίος

Δήλος

Νάξος

ΠΕΛΑΓΟΣ

Θερμοπύλαι

Δελφοί

Θήβαι

Μαραθών

Αθήναι

Κορινθός

Σαλαμίς

Αίγινα

Άργος

Σπάρτη

Β' ΠΕΡΣΙΚΟΣ ΠΟΛΕΜΟΣ

Σαρατιά Δάση και Ήρασαφέρη

ΜΑΚΕΔΟΝΙΑ

ΘΡΑΚΗ

Δορίκιος

Θέρμη

Καϊτανία

Αδως

Άβυδος

ΜΥΣΙΑ

ΛΥΔΙΑ

Θερμοπύλαι

Δελφοί

Μαράθων

Φωκία

Σάρδεις

Κόρινθος

Αθήναι

Σαλαμίνα

Εφέσος

Μίλητος

Σπάρτη

Κύρος

Πλάταιοι

Εμύρνα

ΙΟΝΙΟΝ ΠΕΛΑΓΟΣ

ΑΙΓΑΙΟΝ ΠΕΛΑΓΟΣ

ΚΡΗΤΗ

Κυθωνίαι

Ρόδος

Γ΄ ΠΕΡΣΙΚΟΣ
ΠΟΛΕΜΟΣ

..... Στρατιά Ξέρξου
→

12



Η ΑΘΗΝΑ ΕΙΣ ΤΗΝ ΜΕΓΑΛΗΝ ΤΗΣ ΑΚΜΗΝ



Αθήναι και σύμμαχοι αὐτῶν

Χῶραι ὑποτελεῖς εἰς τοὺς Ἀθηναίους





Η ΣΠΑΡΤΗ ΕΙΣ ΤΗΝ ΜΕΓΑΛΗΝ
ΤΗΣ ΑΚΜΗΣ



Σπάρτη και σύμμαχοι αὐτῆς

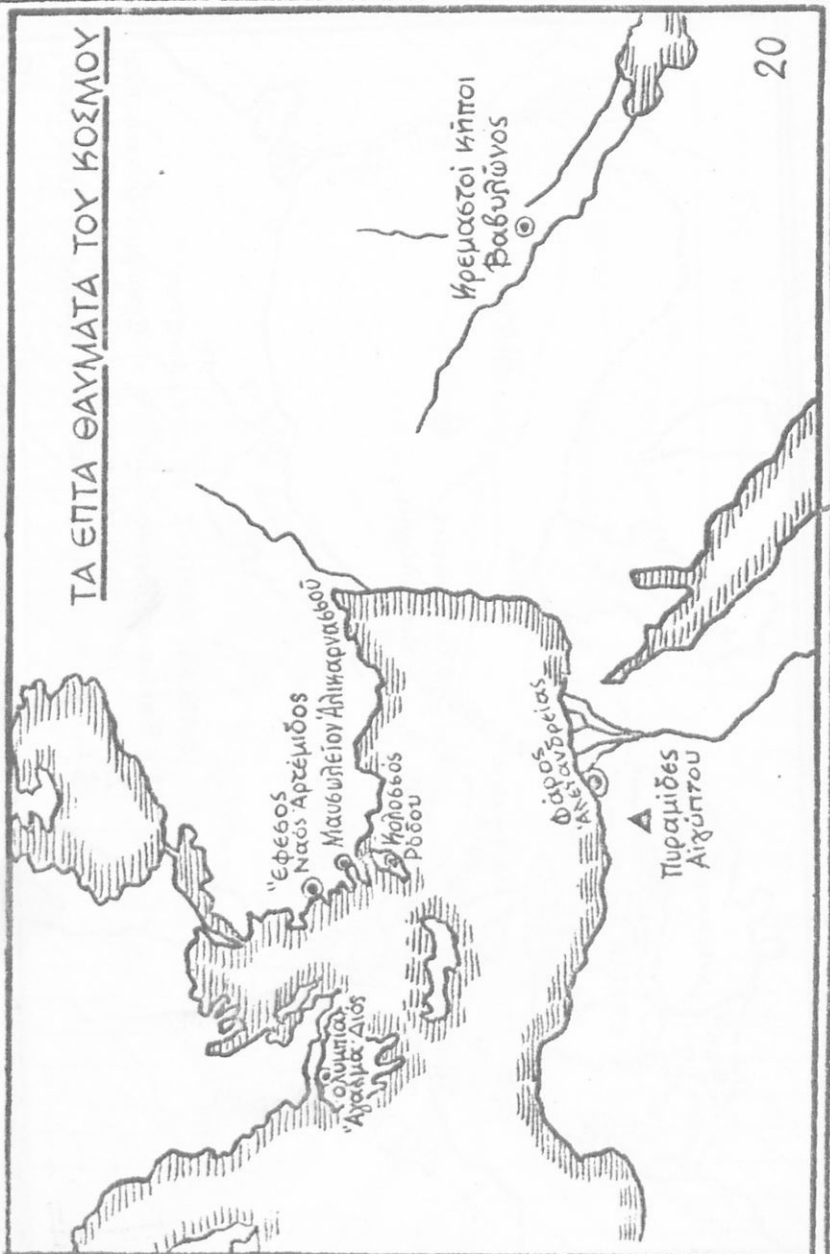


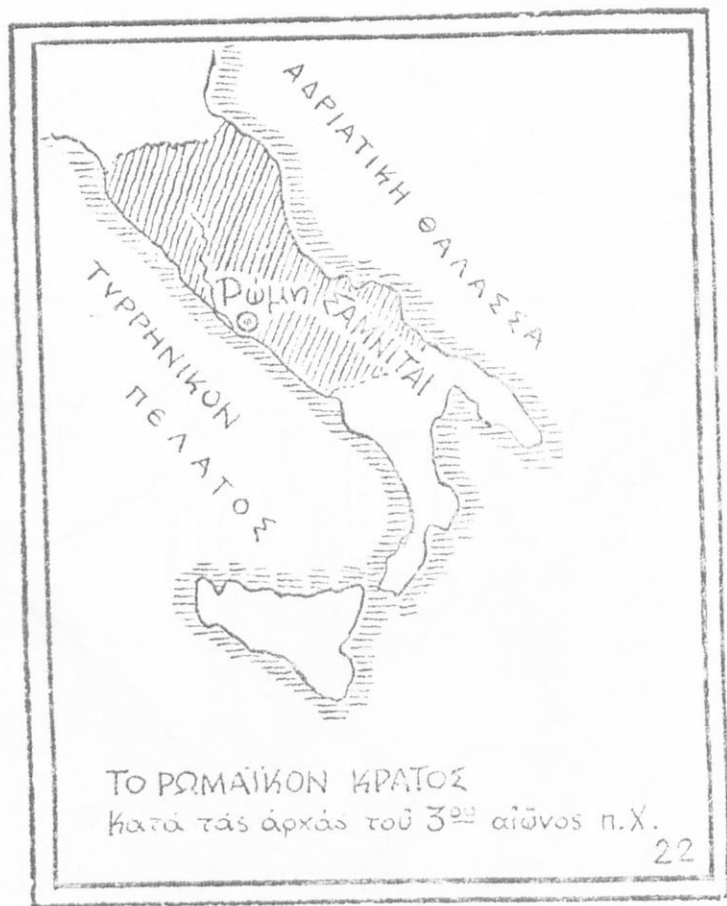


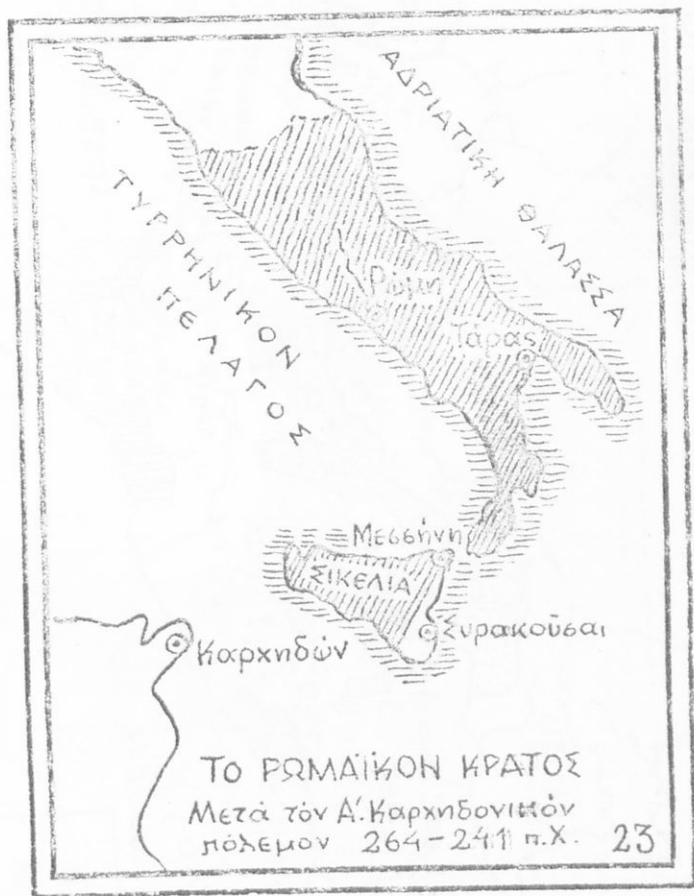


ΧΑΡΤΗΣ
 ΤΟΥ ΜΑΚΕΔΟΝΙΚΟΥ ΚΡΑΤΟΥΣ
 ΕΠΙ ΦΙΛΙΠΠΟΥ

ΤΑ ΕΠΤΑ ΘΑΥΜΑΤΑ ΤΟΥ ΚΟΣΜΟΥ

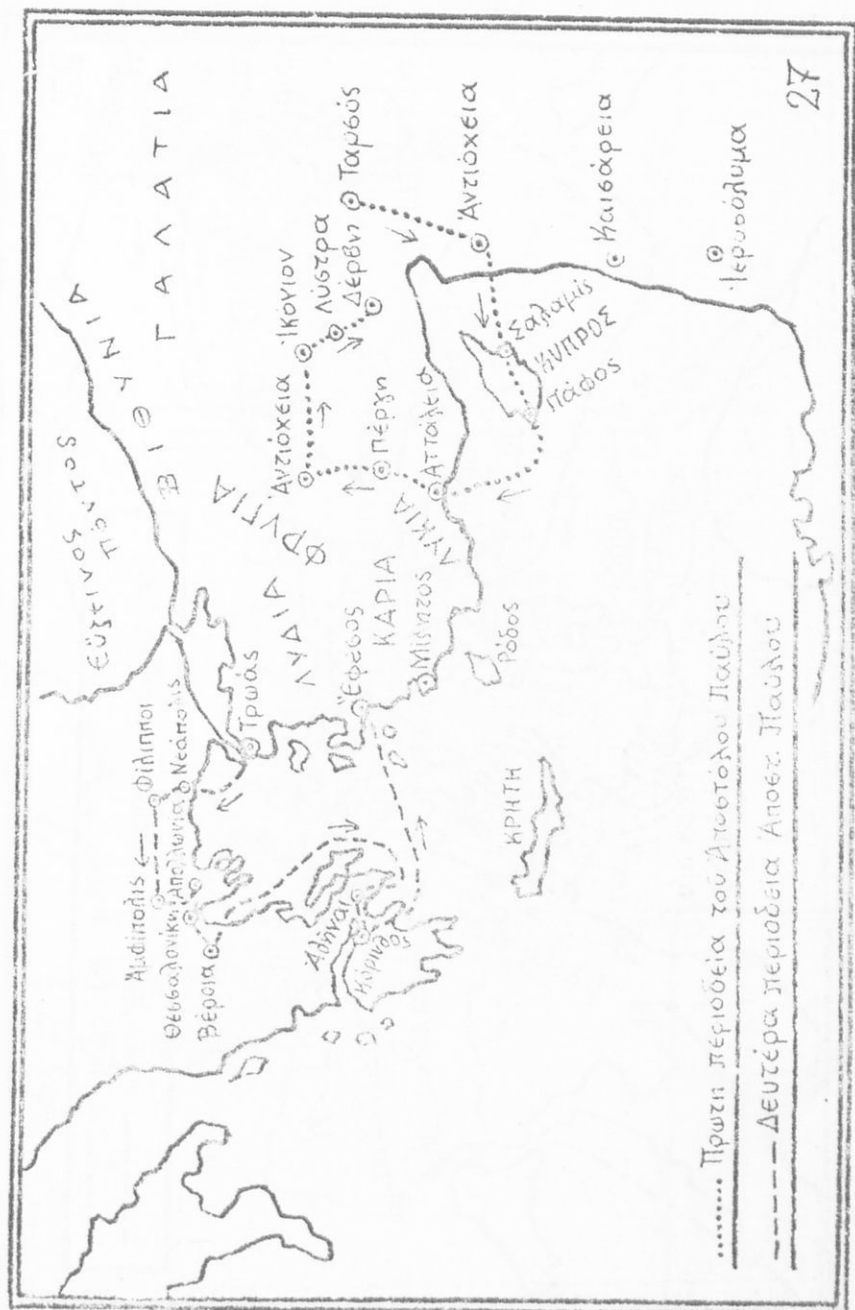


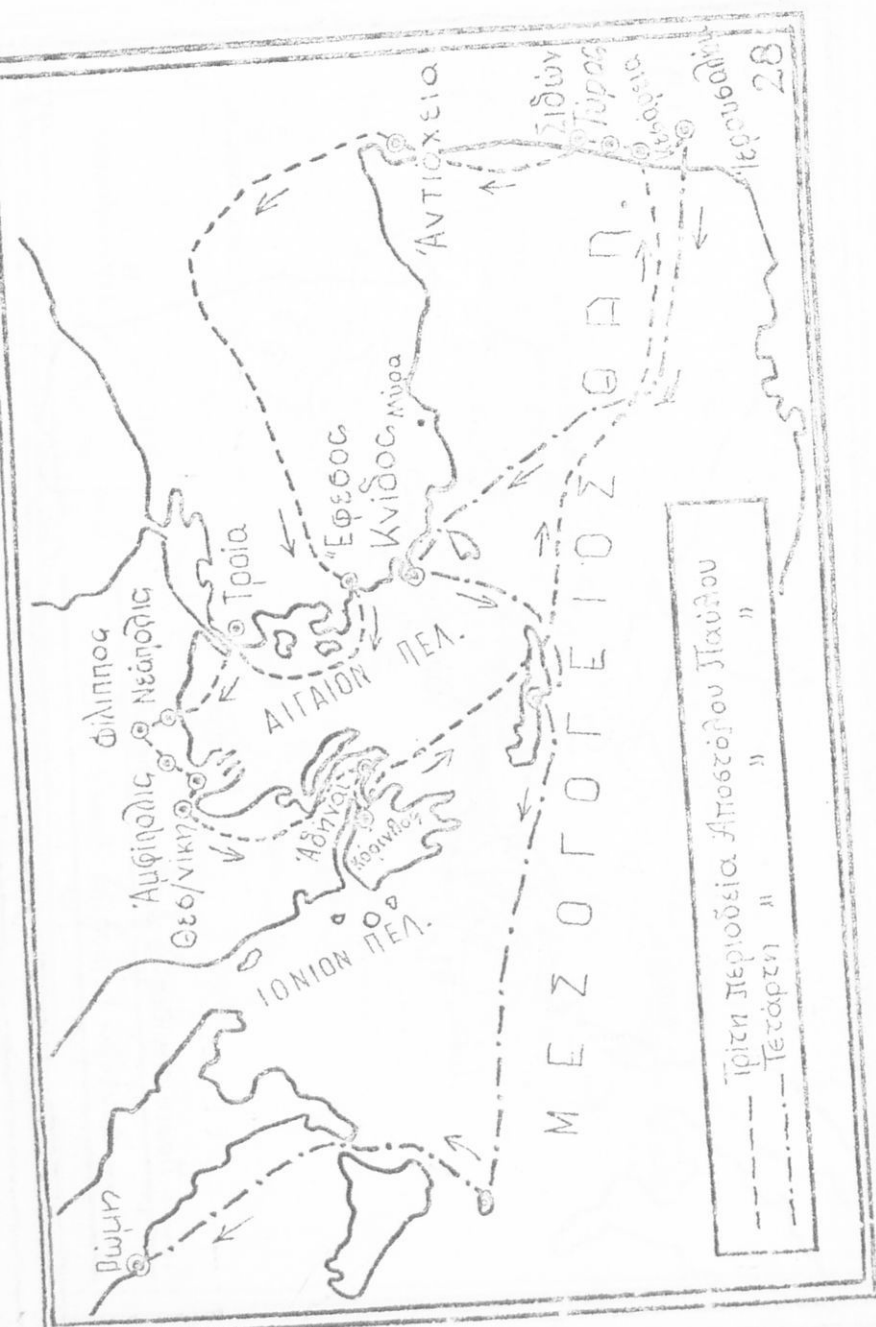


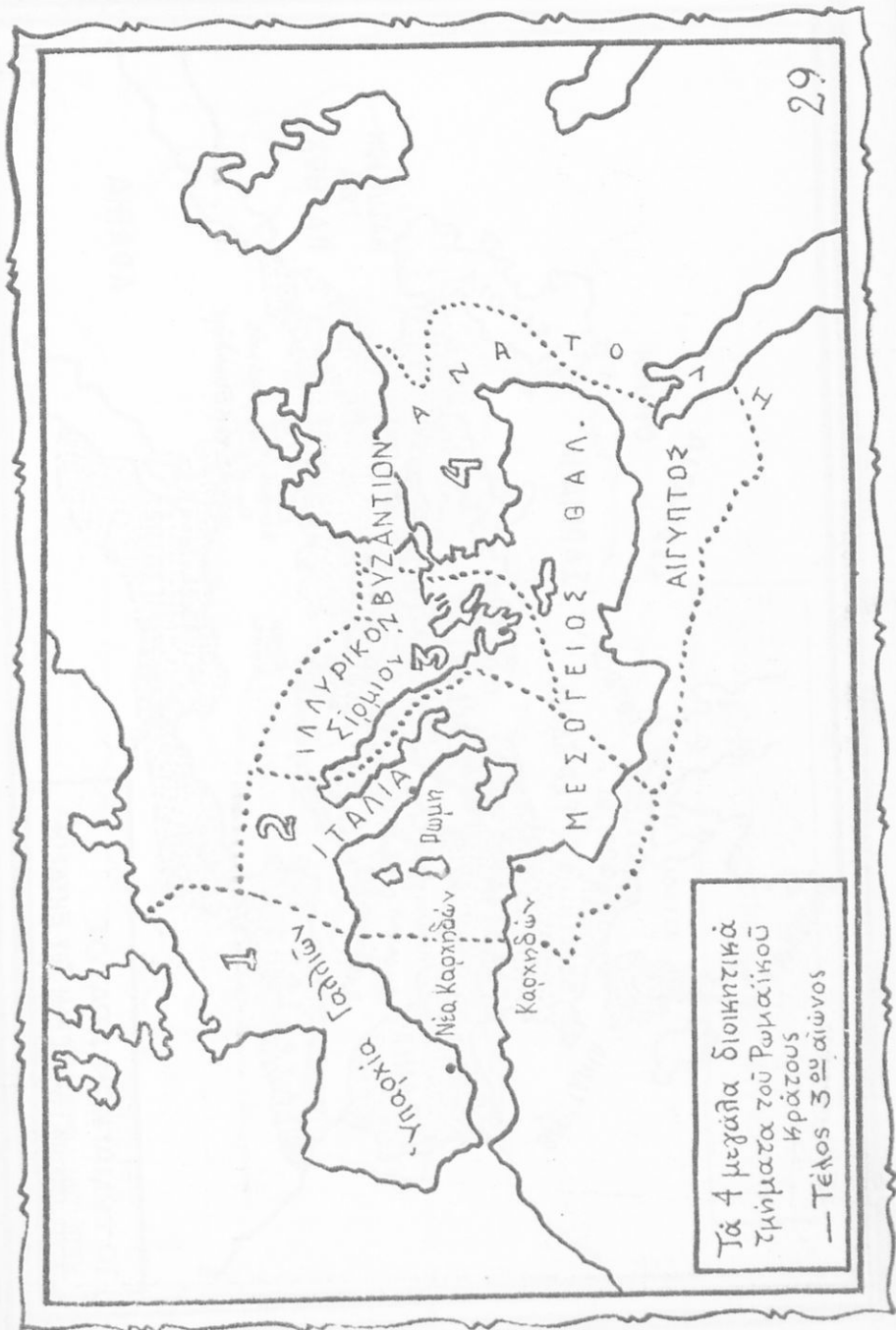


Η ΡΩΜΑΪΚΗ
 — ΔΥΤΟΚΡΑΤΟΡΙΑ
 ΚΑΤΑ ΤΗΝ ΓΕΝΗΣΗΝ
 ΤΟΥ ΙΗΣΟΥ ΧΡΙΣΤΟΥ
 — 754 από κτίσεως Παύλου —





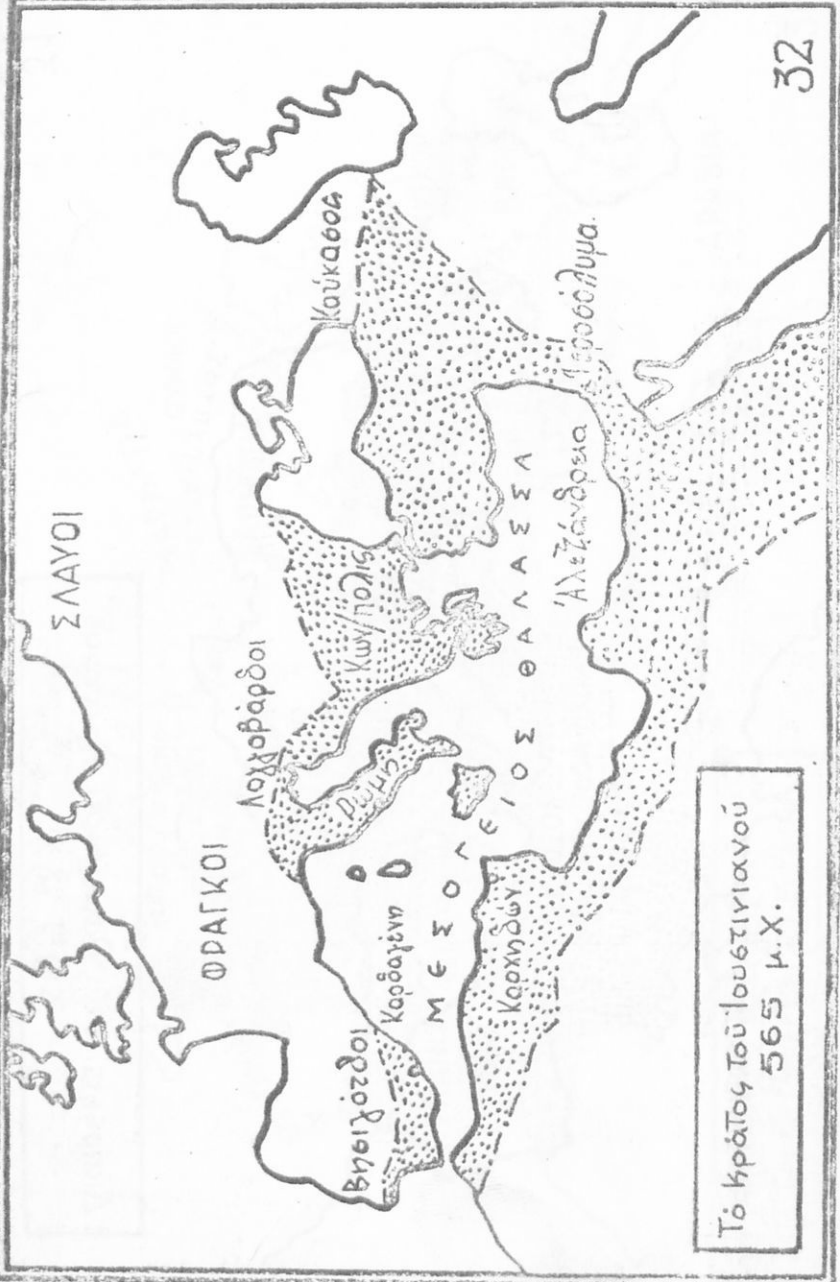




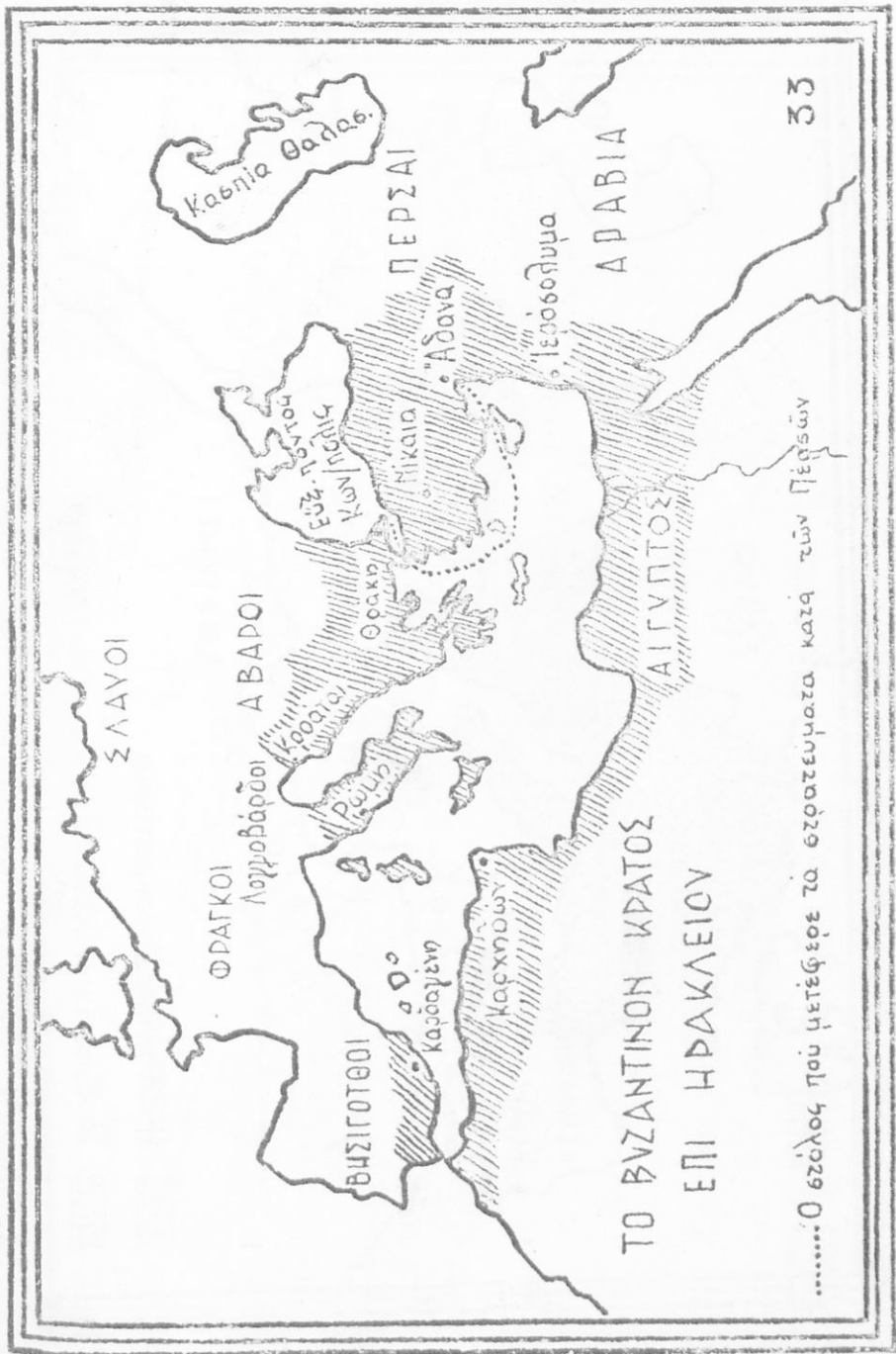
Τὰ 4 μεγάλα διοικητικά
 τμήματα τῶν Ρωμαϊκῶν
 Κράτους
 — Τέλος 3ου αἰῶνος

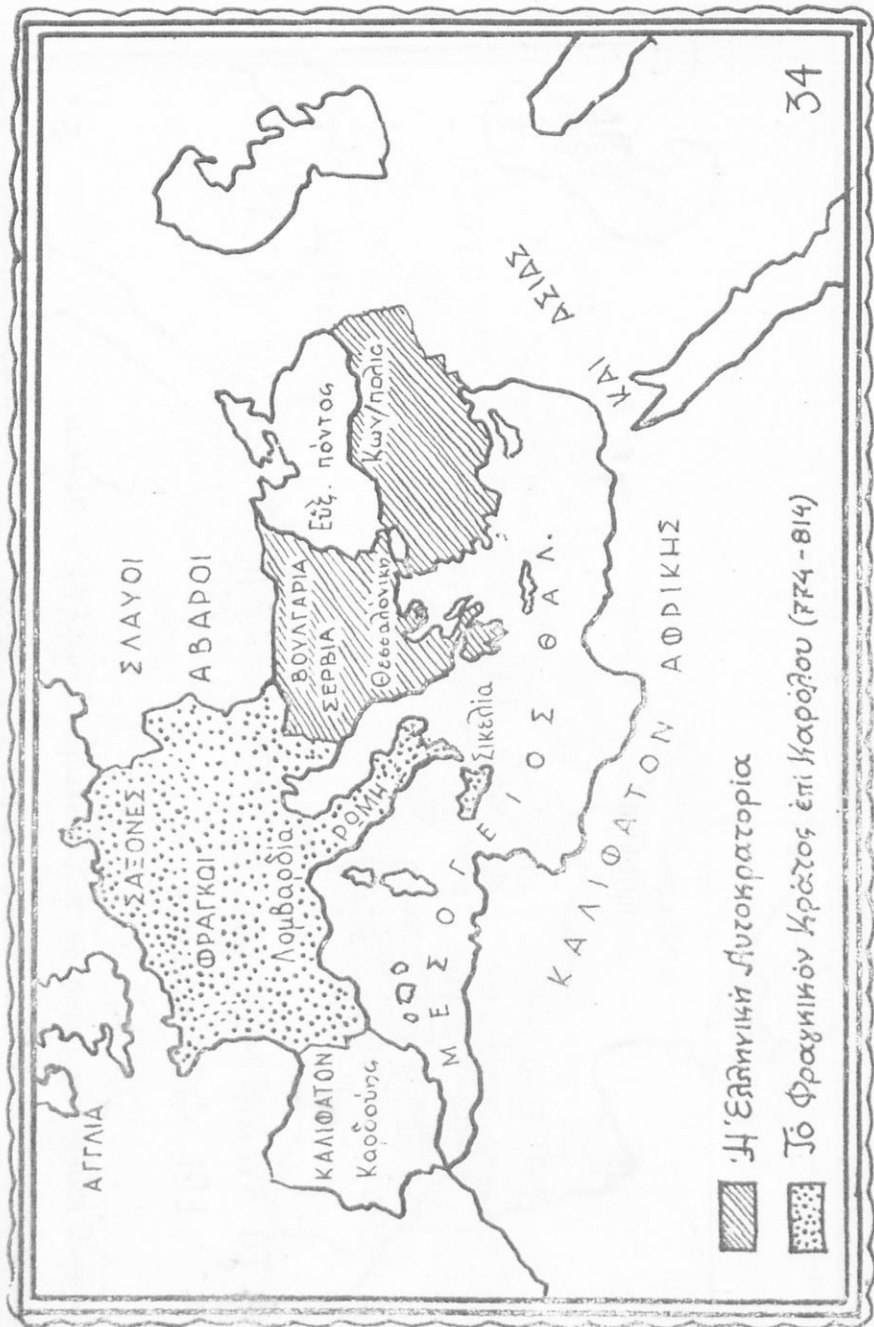


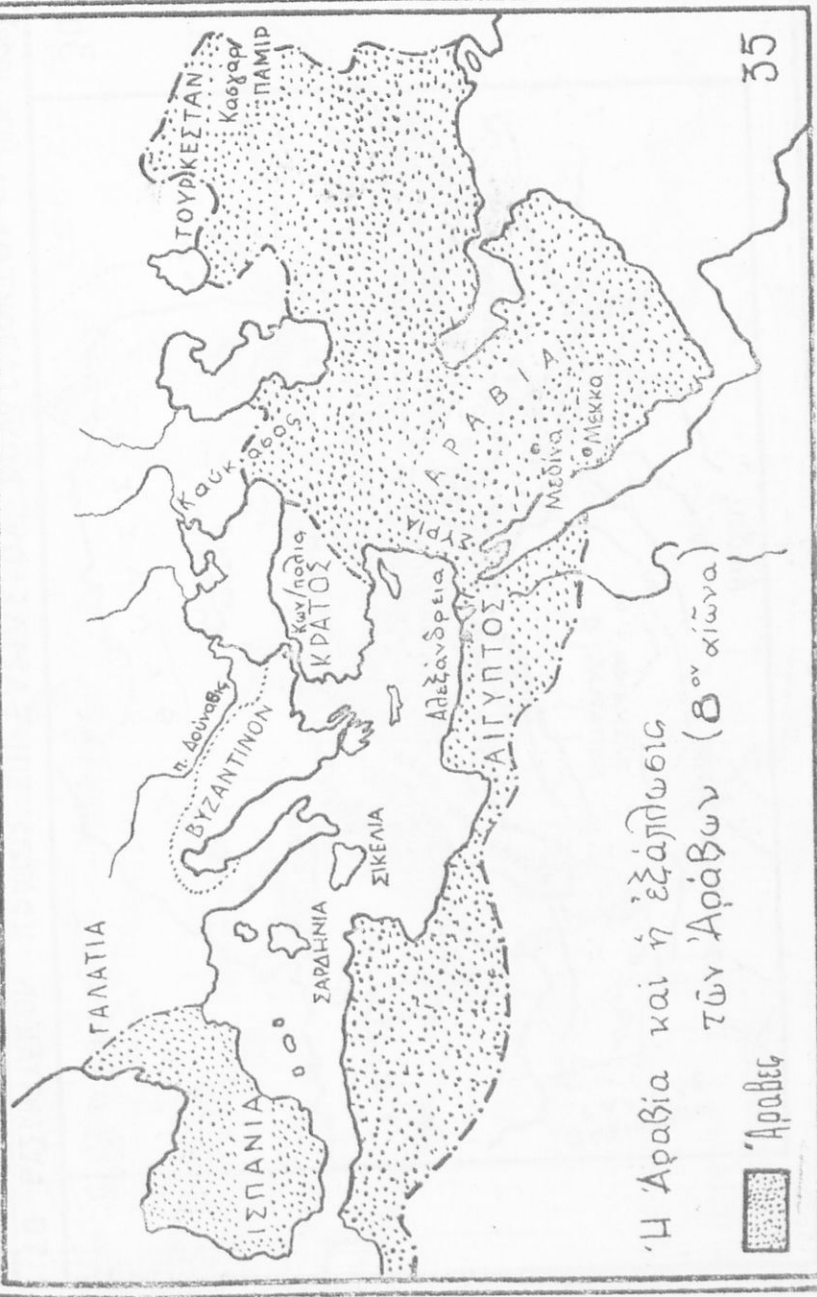
Διαίρεσις τοῦ Ρωμαϊκοῦ Κράτους
395 μ.Χ.



Τὸ κράτος τοῦ Ἰουστινιανοῦ
565 μ.Χ.

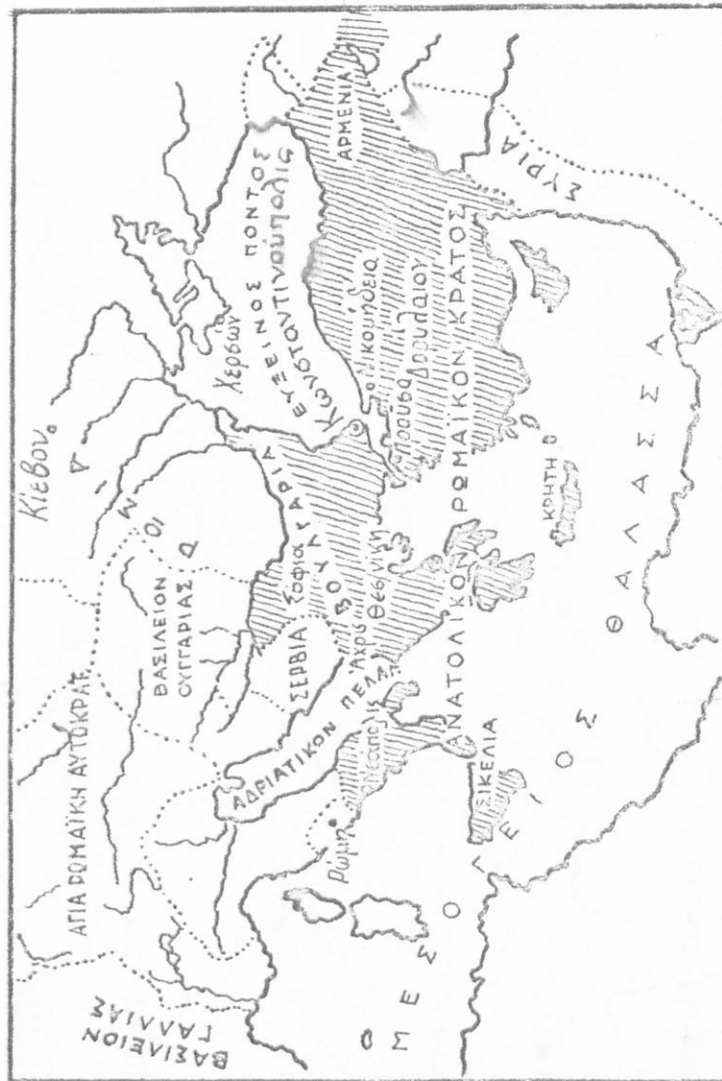






Η Αραβία και η εξάπλωσις τῶν Ἀράβων (8^{ον} αἰῶνα)

Αραβες



ΤΟ ΒΥΖΑΝΤΙΑΚΟΝ ΚΡΑΤΟΣ ΕΠΙ ΒΑΣΙΛΕΙΟΥ ΒΟΥΛΓΑΡΟΚΤΟΝΟΥ (976-1025)

ΣΕΛΤΖΟΥΚΟΙ

ΣΑΜΑΝΙΔΑΙ

ΜΠΟΥΒΑΪΔΑΙ

ΠΕΡΣΙΚΟΣ ΚΟΛΠΟΣ

ΚΑΣΠΙΑ ΘΑΛΑΣΣΑ

Βαγδάτη

ΧΑΜΔΑΝΙΔΑΙ

ΑΡΜΕΝΙΑ

Φεδουίνοι

ΜΑΥΡΗ ΘΑΛΑΣΣΑ

ΑΥΤΟΚΡΑΤΟΡΙΑ ΚΙΝΙΚΙΑ

Ίκόνιον

ΜΕΣΟΓΕΙΟΣ ΘΑΛΑΣΣΑ

Δαμασκός

ΕΡΥΘΡΑ ΘΑΛ.

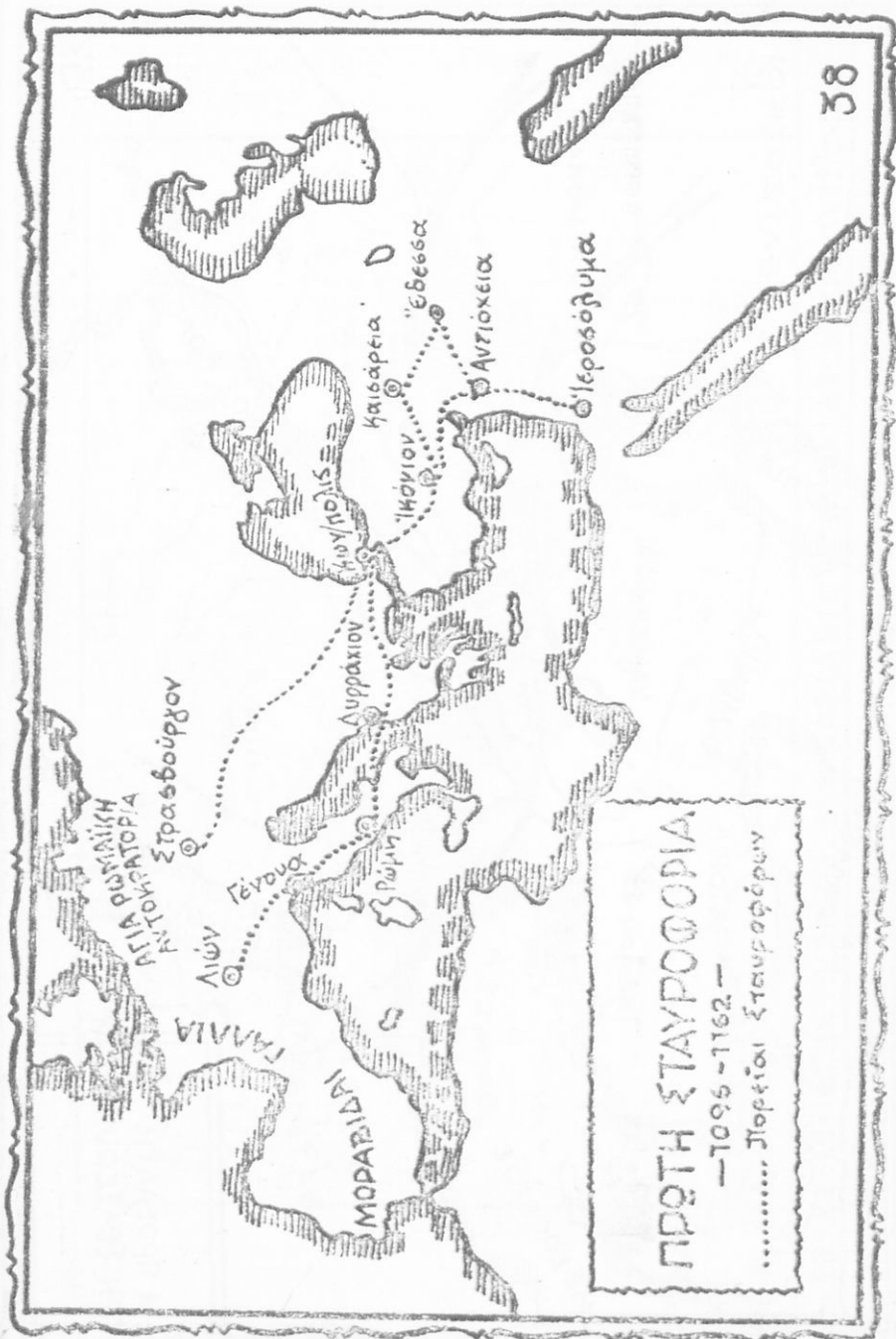
ΒΥΖΑΝΤΙΝΗ

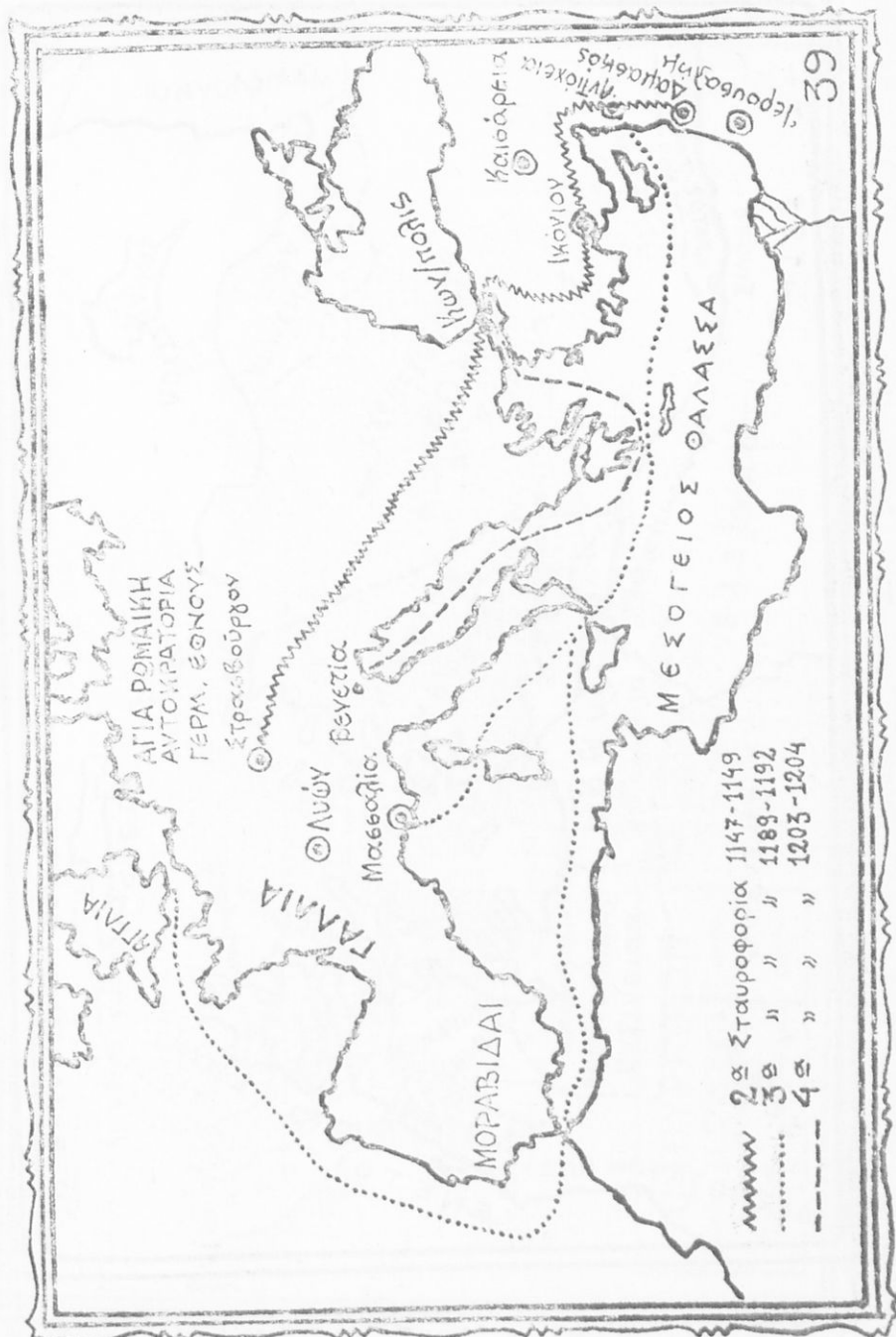
Νικαία

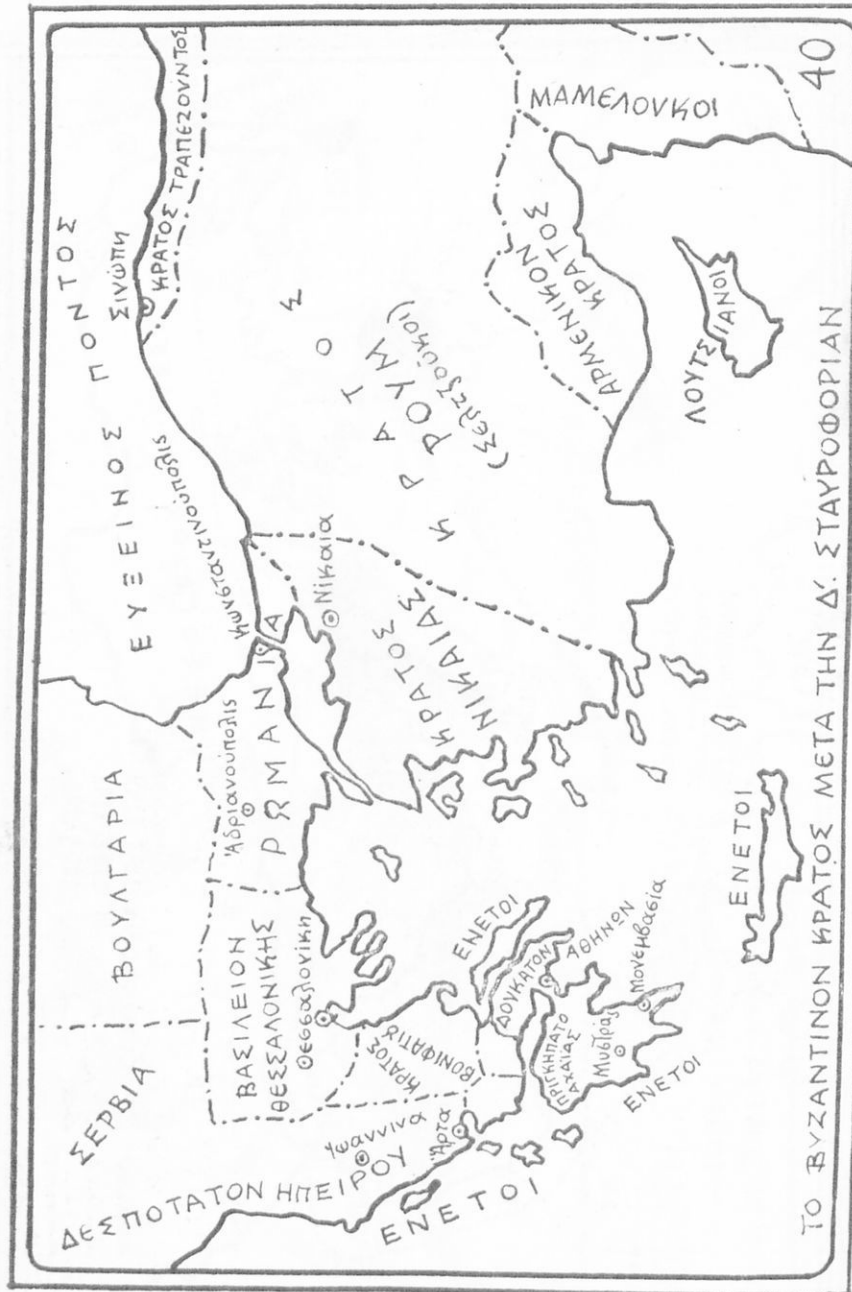
ΙΣΙΔΑΙ

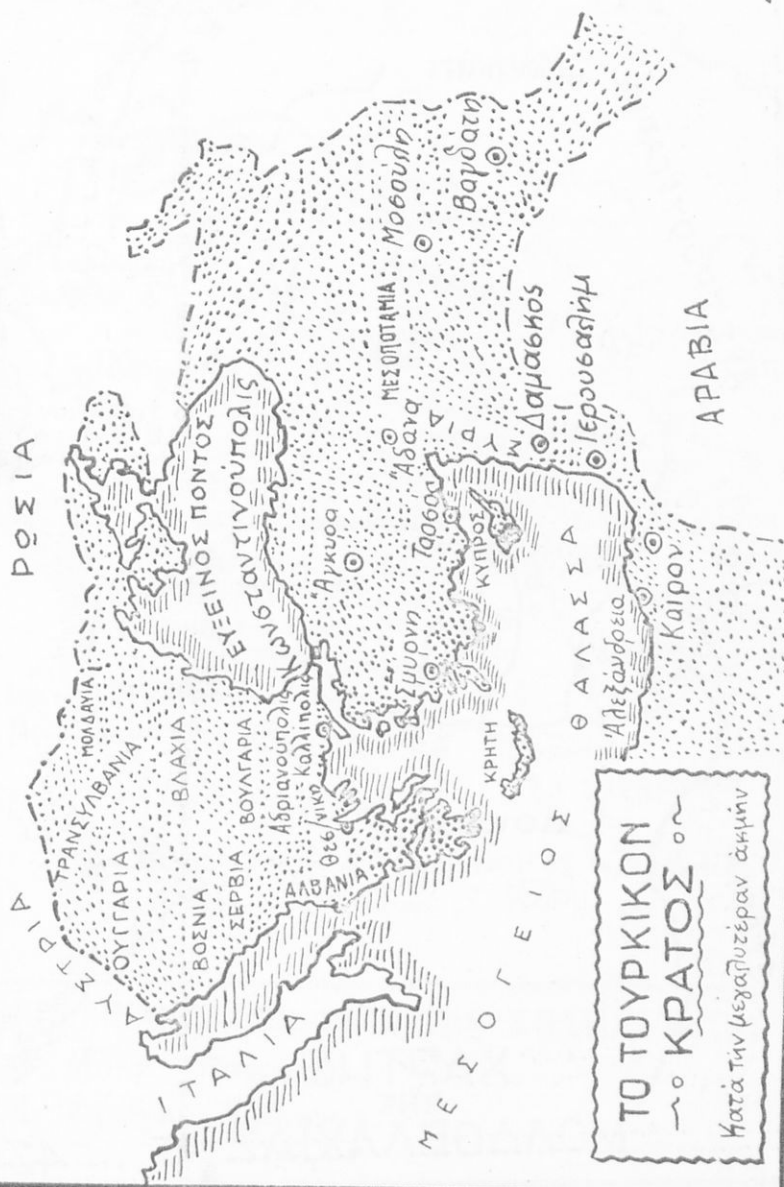
ΦΑΤΙΜΑΔΑΙ

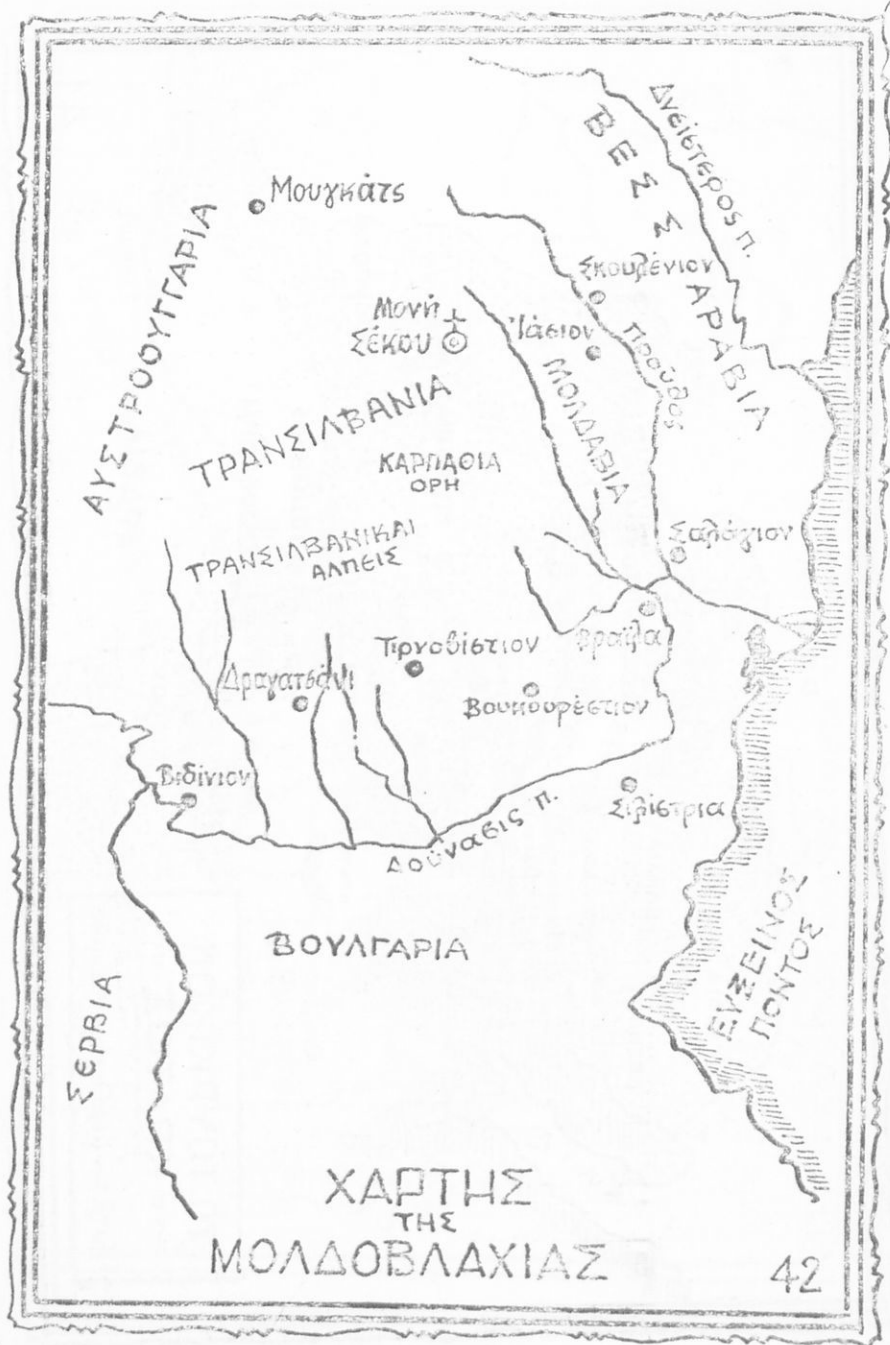
Η ΠΡΟΕΛΑΣΙΣ ΤΩΝ ΣΕΛΤΖΟΥΚΩΝ







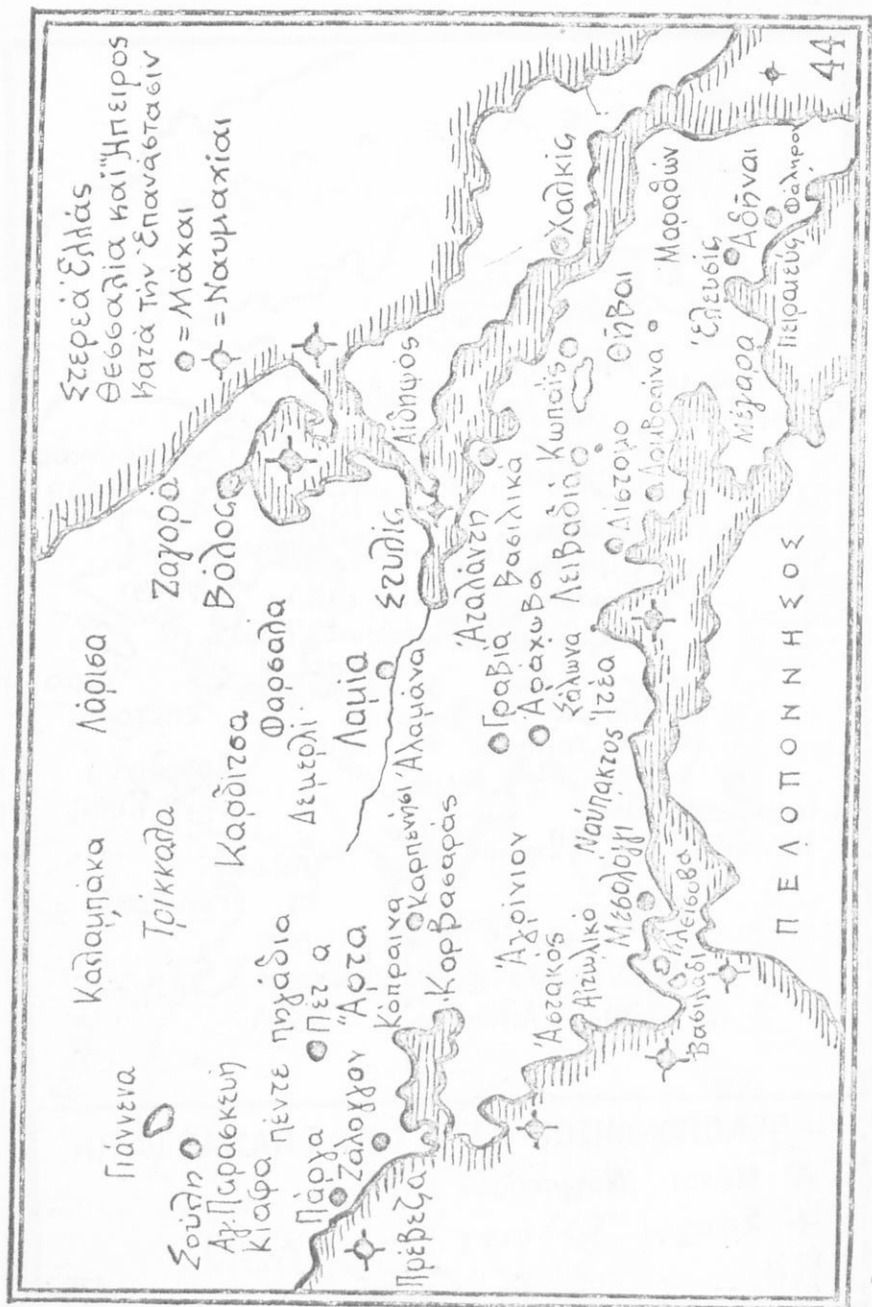


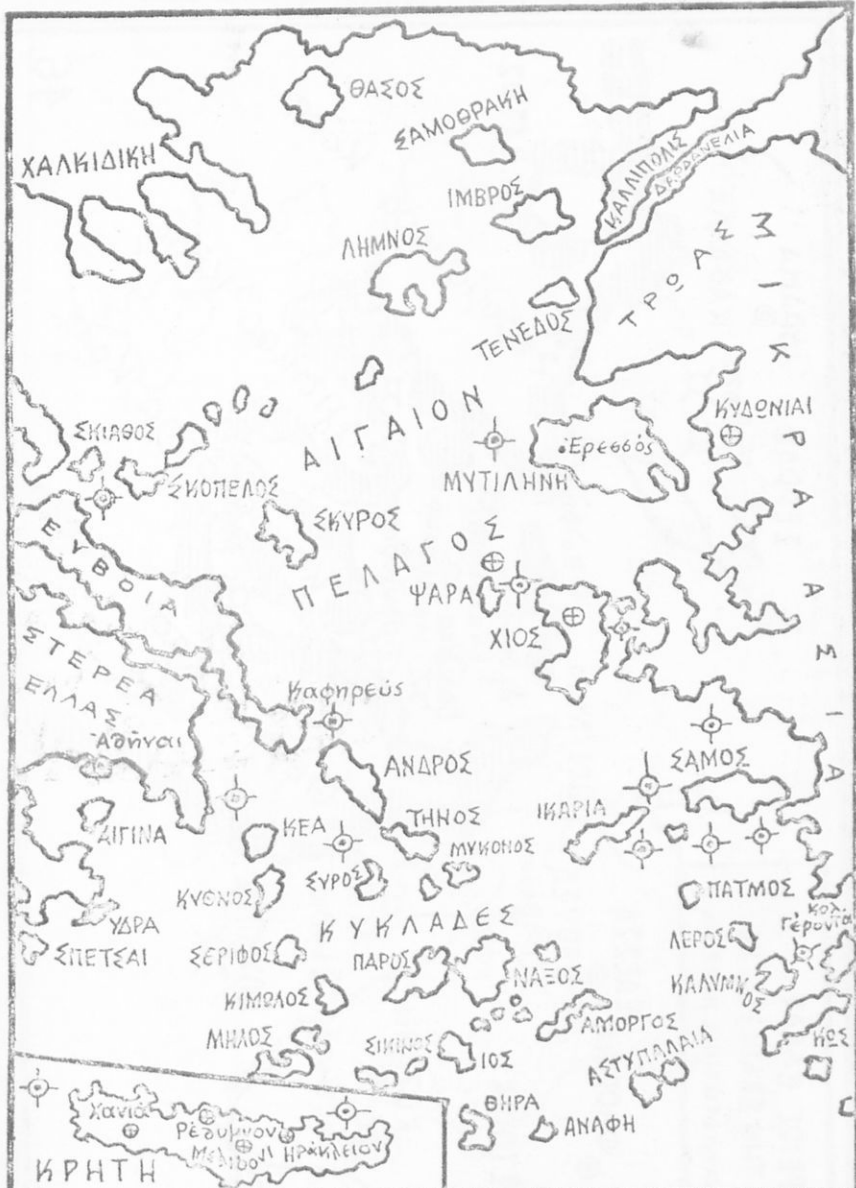




Η ΠΕΛΟΠΟΝΝΗΣΟΣ ΚΑΤΑ ΤΗΝ ΕΠΑΝΑΣΤΑΣΙΝ.

- ⊕ Μάται Ναυμαχίαι
- + Σφοχαί Έλλήνων

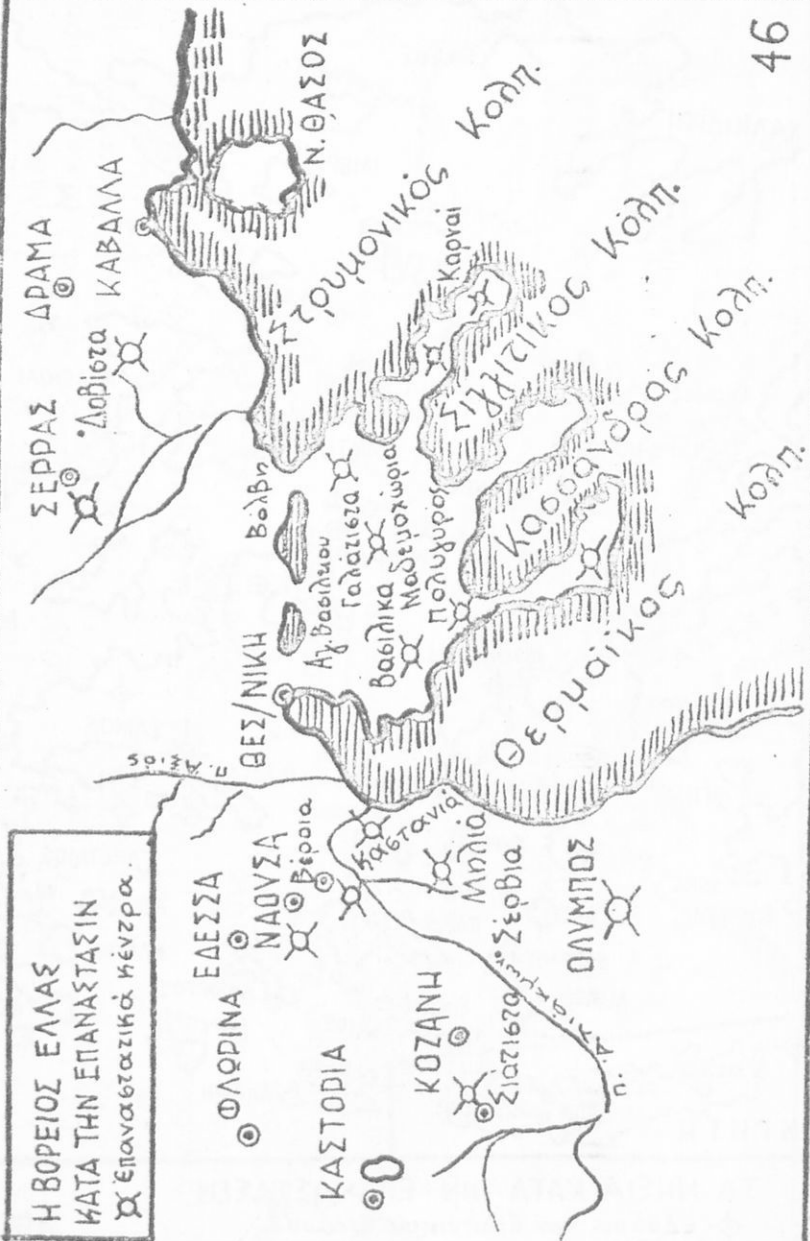


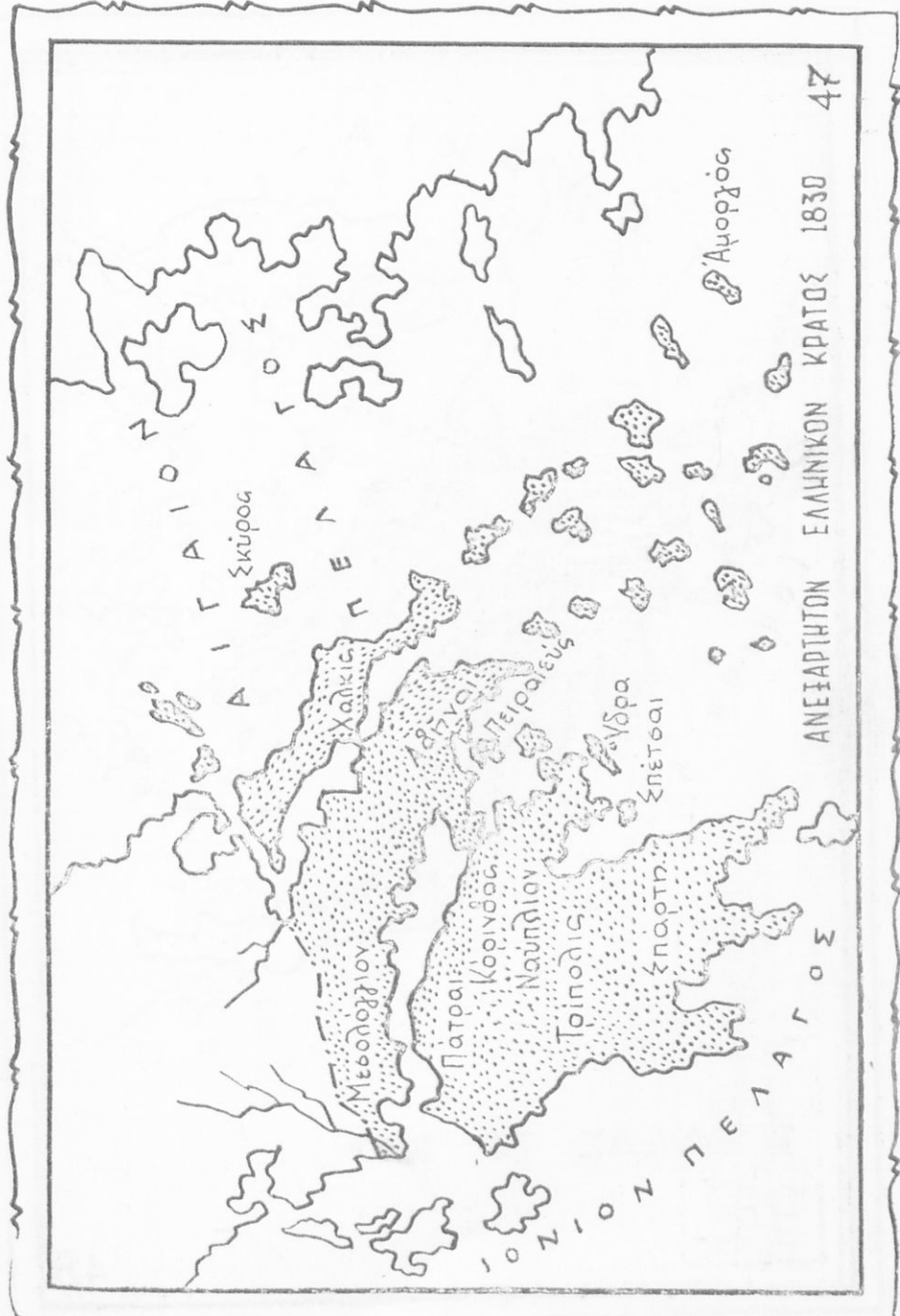


ΤΑ ΝΗΣΙΑ ΚΑΤΑ ΤΗΝ ΕΠΑΝΑΣΤΑΣΙΝ

☉ = Δράσεις του Ελληνικού Στόλου
 ⊕ = Σφαγαί

**Η ΒΟΡΕΙΟΣ ΕΛΛΑΣ
ΚΑΤΑ ΤΗΝ ΕΠΑΝΑΣΤΑΣΙΝ**
 ☒ Επαναστασιακά κέντρα.







Η ΕΛΛΑΣ ΤΟ 1832



ΕΛΛΑΣ ΤΟ 1834

Ανεξάρτητον Ελληνικόν Κράτος

Αυτονομία Σάμου με ήμερονα διοριζόμενον
υπό τῆς Πύλης.





Η ΕΛΛΑΣ ΤΟ 1898



Το Έλεύθερον Έλλ. κράτος



Αυτονομία Κρήτης με ἕνατον
ἀρμοσθην τῶν Δυναμῶων
πρίγκηπα Γεώργιον



ΗΕΛΛΑΣ ΚΑΙ ΤΑ ΑΛΛΑ ΒΑΛΚΑΝΙΚΑ ΚΡΑΤΗ
 ΜΕΤΑ ΤΟΝ ΒΑΛΚΑΝΙΚΟΝ ΠΟΛΕΜΟΝ (1913)



Η ΕΛΛΑΣ ΤΟ 1915

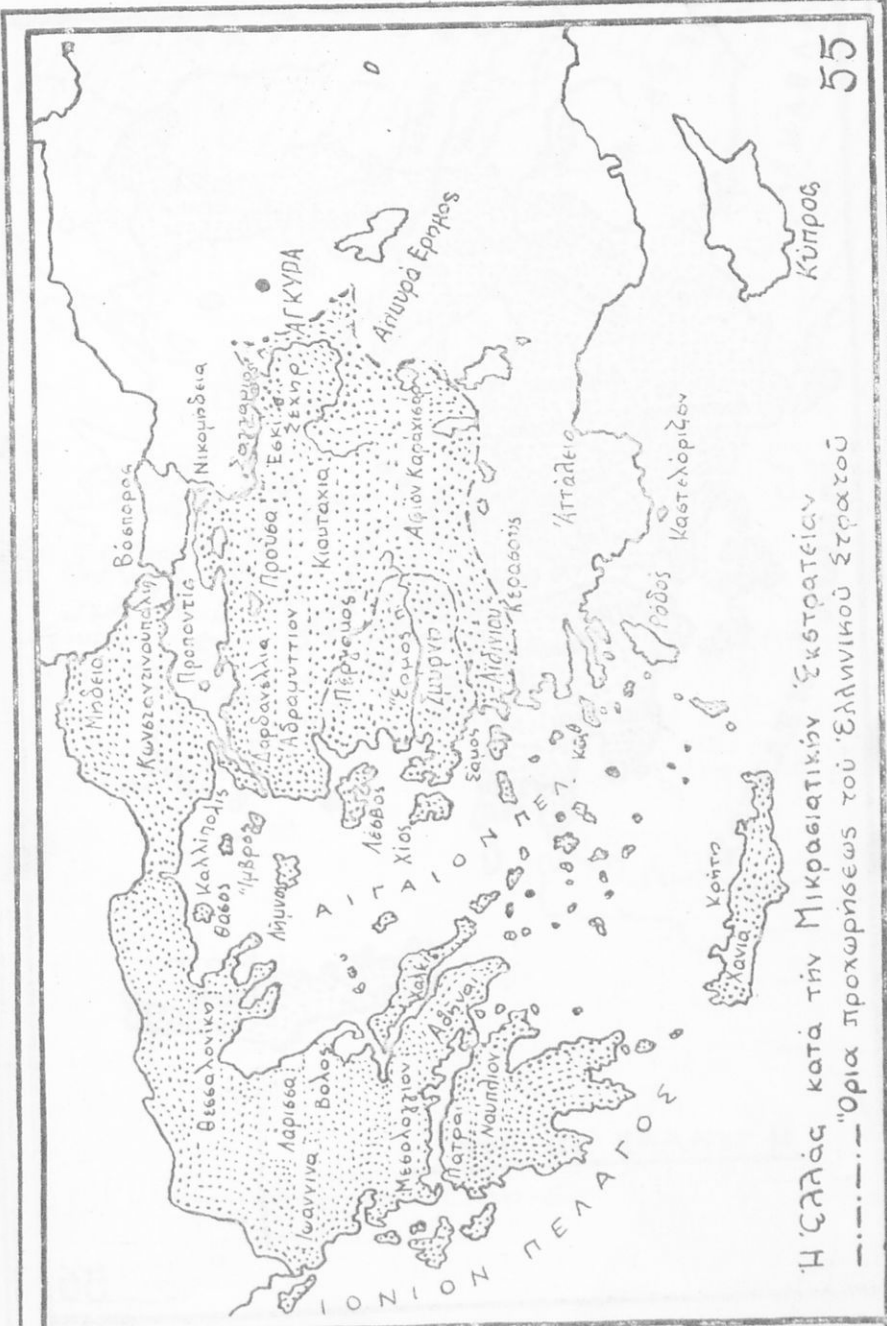


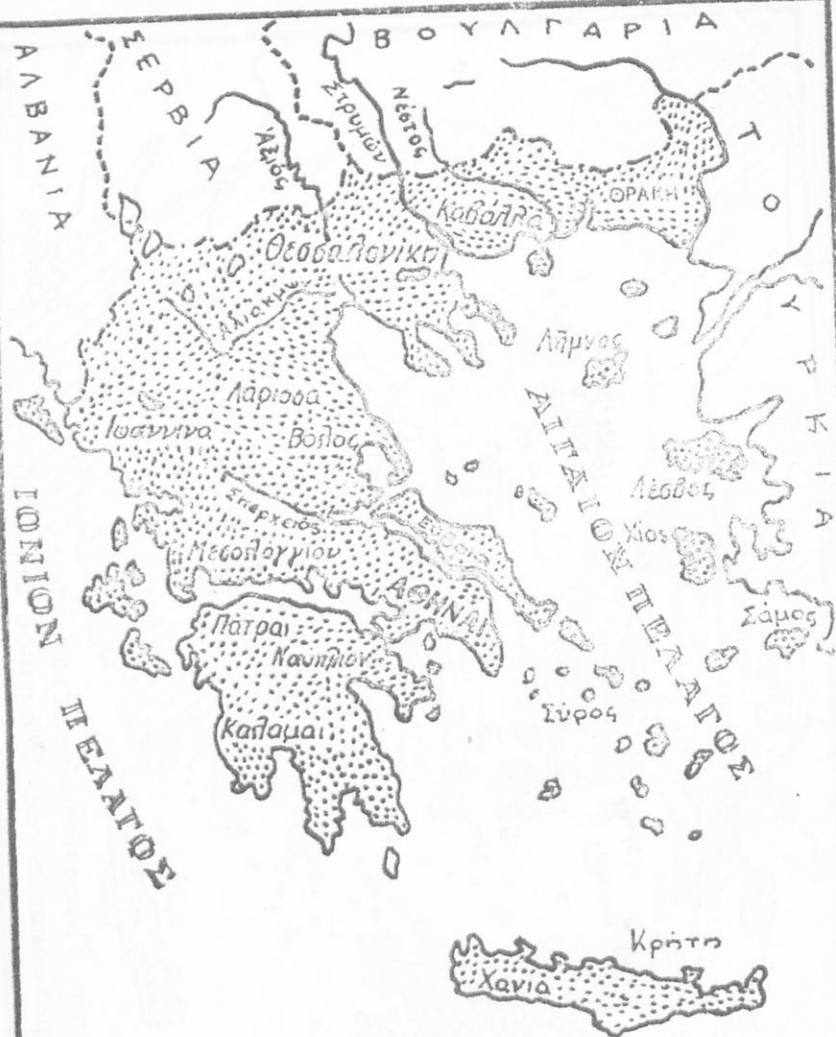
54

Η ΕΛΛΑΣ ΜΕΤΑ ΤΗΝ ΣΥΝΘΗΚΗΝ
ΤΩΝ ΞΕΒΡΩΝ
(1920)

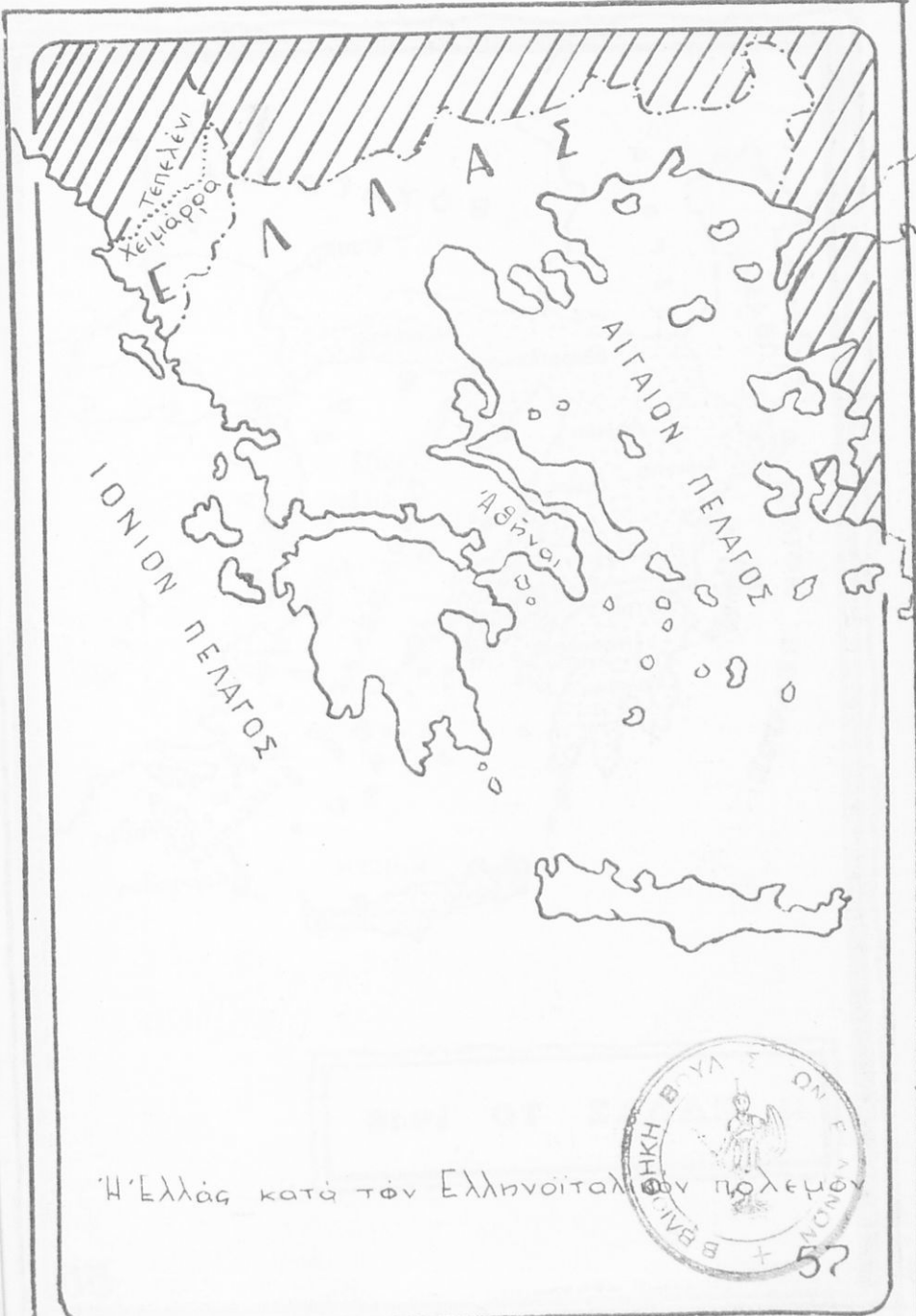
Κύπρος

Ἡ Ἑλλάς κατά τὴν Μικρασιατικὴν Ἐκστρατεῖαν
----- "Ὄρια προχωρήσεως τοῦ Ἑλληνικοῦ Στρατοῦ





Η ΕΛΛΑΣ ΤΟ 1922



Ἡ Ἑλλάς κατὰ τὸν Ἑλληνοϊταλικὸν πόλεμον



Η ΕΛΛΑΣ ΤΟ 1946

