


ΓΕΩΡΓ. Δ. ΠΑΠΑΓΩΑΝΝΟΥ - ΚΩΝΣΤ. Ε. ΔΙΒΥΤΣΑΝΟΥ

ΠΑΓΚΟΣΜΙΟΣ ΓΕΟΓΡΑΦΙΚΟΣ

ΑΤΛΑΣ

Γ. Δ. Παπαγιάννου -



ΕΤ
ΕΩ
19--?]

ΑΡΙΘ. 2

ΔΟΣΙΣ Ι. ΣΙΔΕΡΗ ΑΘΗΝΑΙ

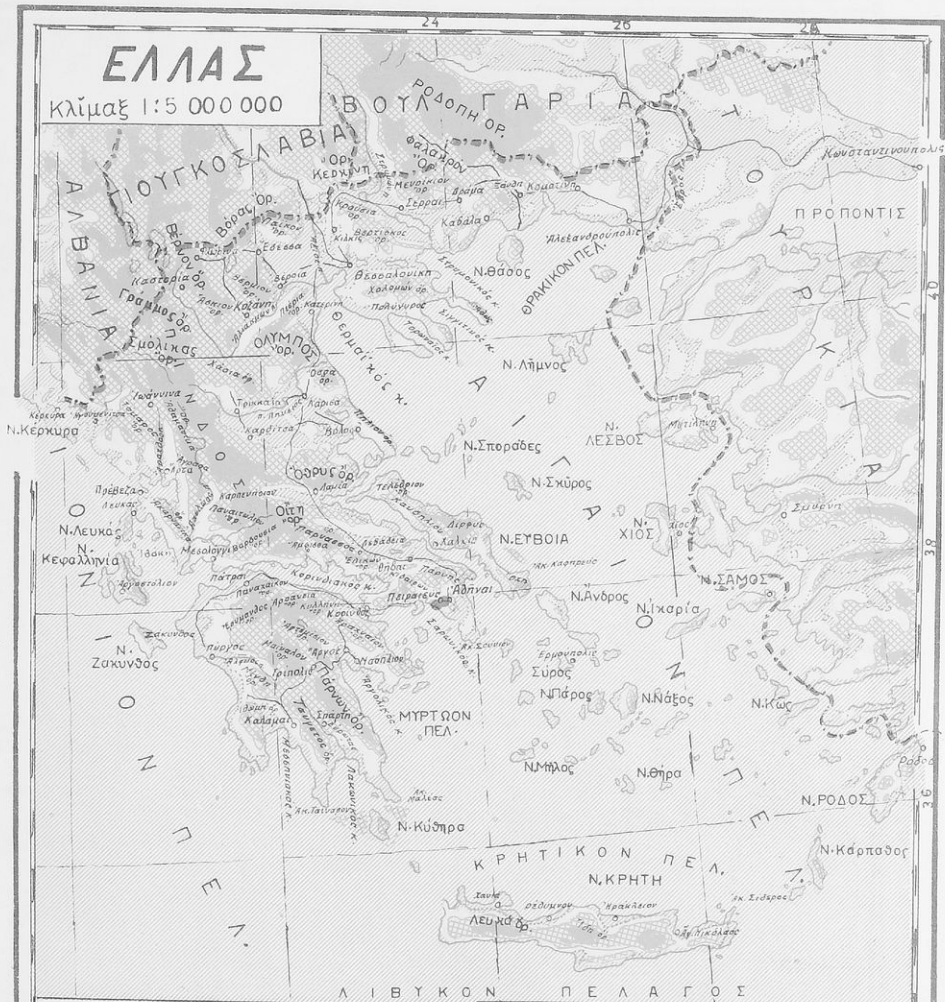
Ψηφιοποιήθηκε από το Ινστιτούτο Εκπαιδευτικής Πολιτικής

Έλεγχος γνησιότητας αντιτύπων

6
Πασιγιάννης

ΕΛΛΑΣ

Κλίμαξ 1:5 000 000




Έκτασις: 130.562 τ. χλμ.

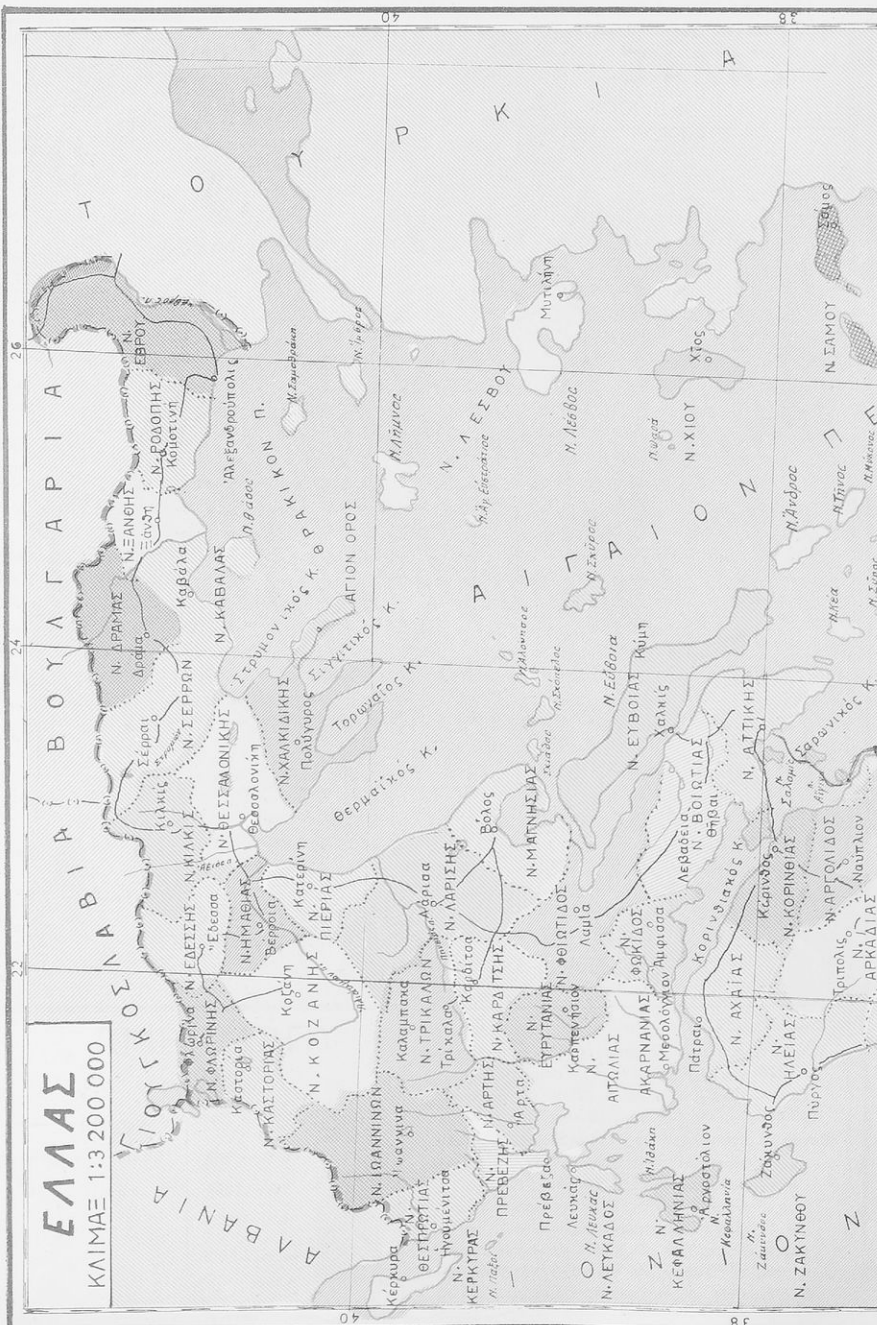
Υψηλότερα ὄρη: Ὀλυμπος (2.918 μ.), Σμόλικας (2.636 μ.), Βόρας (2.524 μ.), Γράμμιο (2.520 μ.), Γκιώνα (2.519 μ.), Τύμφη (2.497 μ.), Παρνασσός (2.459 μ.), Ἴδη (2.498 μ.), Λευκά Ὄρη (2.469 μ.).

Μεγαλύτ. πεδιάδες: Κεντ. Μακεδονίας, Θεσσαλική,
 » ποταμοί: Ἀλιάκμον, Ἀχελῷος, Πειραιός,
 » λιμναί: Βοιθηθίς, Τριχωνίς, Βόλβη,
 » νῆσοι: Κρήτη, Εὐβοία, Λέσβος, Ρόδος,
 » βάθη θαλασσῶν. Εἰς τὰ Ν.Δ. τοῦ Ται-
 νάρου ἄκρατ. (62 μιλ.), βάθος: 4.850 μ. τὸ μέ-
 γιστον τῆς Μεσογείου. Εἰς τὰ Δ. τῆς Κερπαθου:
 3.294 μ. Εἰς τὸν Θερμαϊκόν: 1.550 μ.

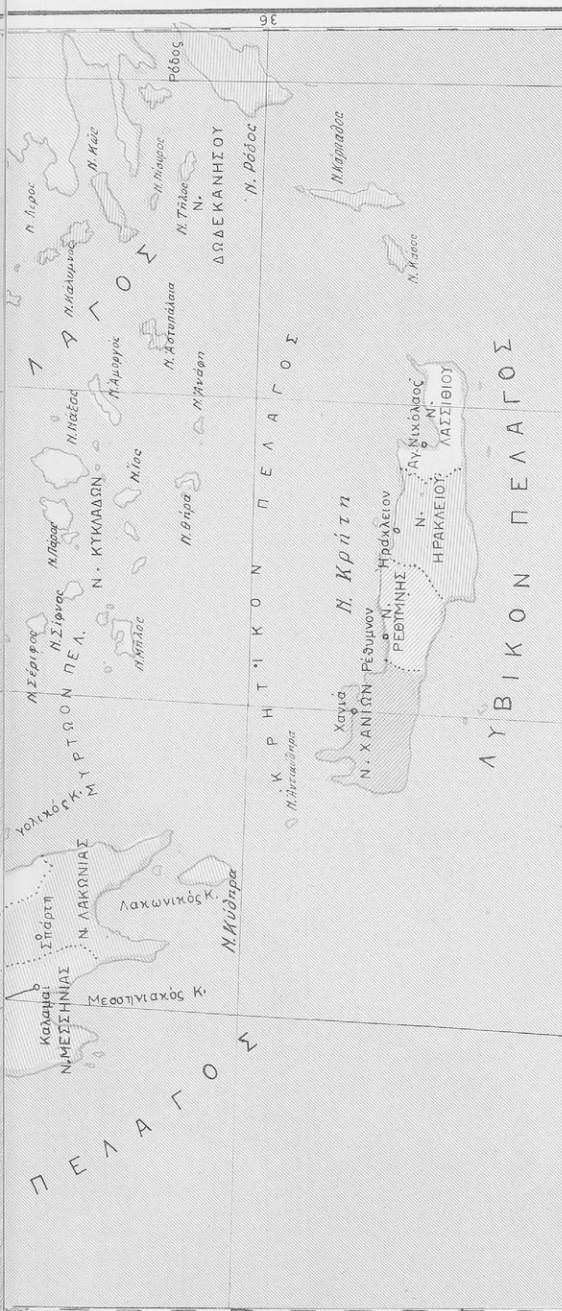
ΥΠΟΜΝΗΜΑ ΑΤΛΑΝΤΟΣ



Σιδηρόδρομοι ————
 Ὁδοί ————
 Ἀρχαιοῦτες ■



ΕΛΛΑΣ
ΚΛΙΜΑ 1:320 000



Πληθυσμός της Ελλάδος (Κατά την απογραφή το 1961) 8.388.553 κατ.
Γεωγραφικά διαμερίσματα: 9, Νομοί: 50 και η αυτοδιοικητος περιοχή του Άγιου Όρους.
Έπαρχιαι: 143, Δήμοι: 222, Κοινότητες: 5.679.
(Στατ. Έπιτ. Ελλάδος, 1961).

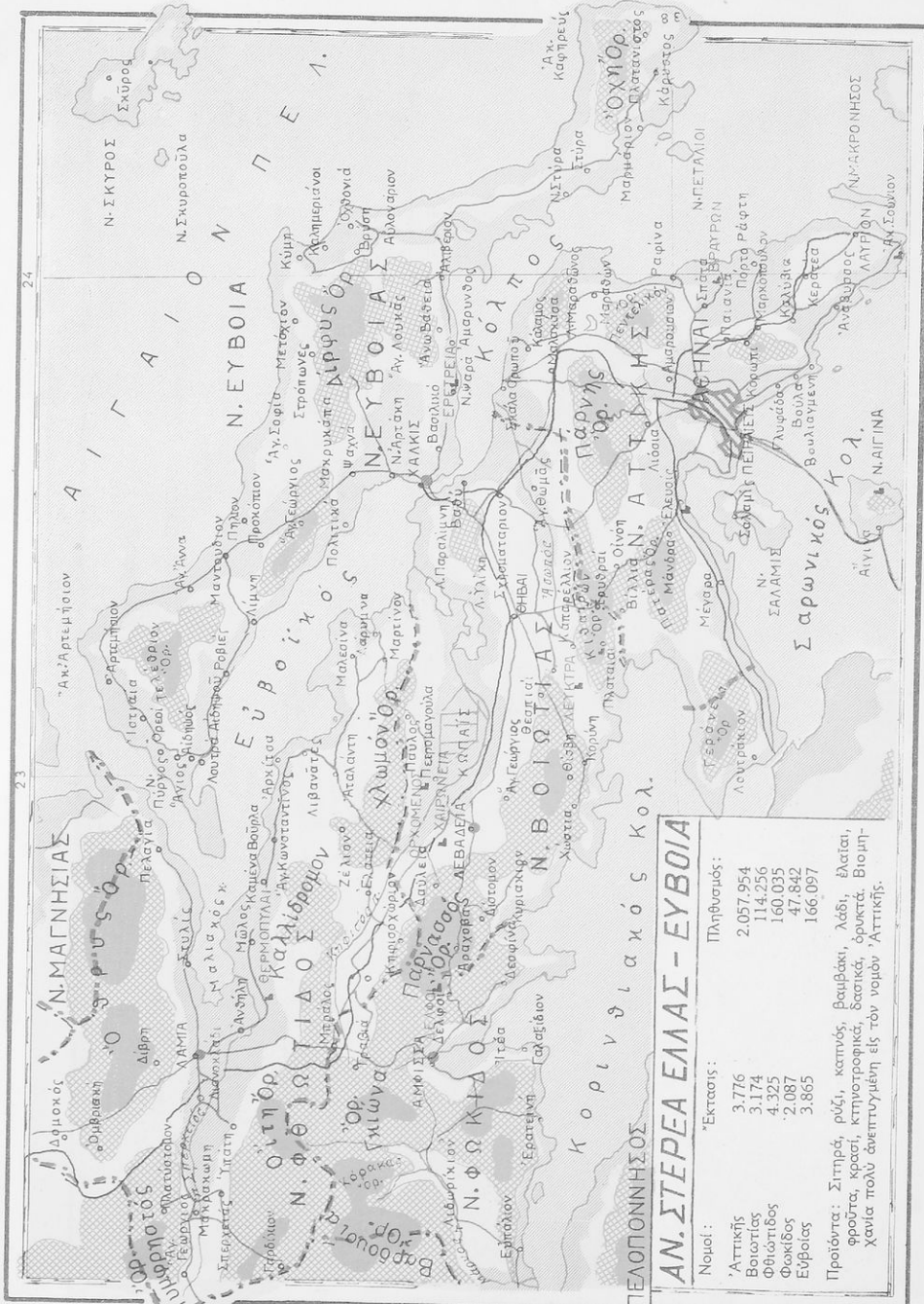
Προϊόντα (παράγ. 1956) εις χιλιάδας τόννων:
ΤΕΡΕΦΤΙΚΑ:
 Σιτάρι 1.245
 » κατά το 1957: 1.720 τόν.
 Λοιπά σιτηρά 662
 Όσπρια 99
 Ρύζι 164

Πατάτες 456
 Βαφράκι 154
 Καπνός 82
 Έλαιολάδον 145
 Έλαιαι 53
 Σταφεί Κορινθιακή 91
 » Σουλτανική 41
 Σταφύλια 118
 Μούστος 433
 Έσπεριδοειδή 209
 Ξύκα Ξηρά 27
 Ψάρι 70,6
 Σπόγγου 0,120
 Μεταλλεύματα 2.522,106

ΔΑΣΙΚΑ:
 Ξύλα οικοδομικής 548.307 μ. κύβ.
 Καυσόξυλα εμπόριον 587.672 τόννοι

Ευλάνθρονες 36.406
ΚΤΗΝΟΤΡΟΦΙΚΑ (1958):
 Αγοπρόβατα, βόδια, βούβαλοι 15.104.781 κεφ.
 Φορτηγά ζώα 1.058.009 κεφ.
 Χοίροι, κουνέλια 993.057 »
 Όρνιθες κλπ. ιππινά 13.595.047 »
 Κρέας 133.533 »
 Γάλα νοτών 328.596 »
 Αγά 824.103.840 »
 Τυρί 68.969 »

ΤΟΥΡΙΣΜΟΣ (1960):
 Ξένοι Έπισκέπται 379.959 άτομα
 Εισαχθέν συνάλλαγμα 42.500.000 δολλ.
 Κίνησις λουτροπόλεων (1957) 114.948 λουδι.



ΑΝ. ΣΤΕΡΕΑ ΕΛΛΑΣ - ΕΥΒΟΙΑ

Νοοί:	Εκτάρες:	Πληθυσμός:
Αττικής	3.776	2.057.954
Βοιωτίας	3.174	114.256
Φθιώτιδος	4.325	160.035
Φωκίδος	2.087	47.842
Ευβοίας	3.865	166.097

Προϊόντα: Σιτηρά, ρύζι, κτηνικές, βαμβαί, λάδι, ξύλα, φρούτα, κρασί, κτηνοτροφικές, βοσκές, ορυκτά. Βιομηχανία πολύ ανεπτυγμένη εις τὸν νομόν Ἀττικής.

**ΔΥΤΙΚΗ ΣΤΕΡΕΑ
Η ΠΕΙΡΟΣ
ΙΟΝΙΟΙ ΝΗΣΟΙ**
ΚΛΙΜΑΞ 1:1400000



*Εκτ.: 9.094 τ. χλμ. Πληθ.: 352.604 κάτ.

Νομός Ἀρτης: *Εκτ.: 1.580 τ. χλμ. Πληθ.: 82.630 κ.
Νομός Θεσπρωτίας: *Εκτ.: 1.497 τ. χλμ. Πληθ.: 52.125 κ.
Νομός Ἰωαννίνων: *Εκτ.: 4.981 τ. χλμ. Πληθ.: 155.326 κάτ.
Νομός Πρεβέζης: *Εκτ.: 1.096 τ. χλμ. Πληθ.: 62.523 κ.
Προϊόντα: *Εσπεριδοειδή, λάδι, κτηνοτροφικά, ρύζι, δασικά, κοσμήματα καὶ ἀντικείμενα λαϊκῆς τέχνης.

*Εκτ.: 2.260 τ. χλμ. Πληθ.: 212.573 κάτ.

Νομοί	Εκτ.	Πληθ.
Ζακύνθου	402	35.509
Κερκύρας	643	101.770
Κεφαλληνίας	924	46.314
Λευκάδος	291	28.980

Προϊόντα: Λάδι, ἐσπεριδοειδή, λαχανικά, κτηνοτροφικά.

Νομός Αιτωλίας καὶ Ἀκαρνανίας: *Εκτ.: 5.391 τ. χλμ. Πληθ.: 237.778 κάτ.
Νομός Εὐρυτανίας: *Εκτ.: 2.008 τ. χλμ. Πληθ.: 39.716 κάτ.
Προϊόντα: Καπνός, φάρια, ρύζι, κτηνοτροφικά, δασικά.



ΠΕΛΟΠΟΝΝΗΣΟΣ

ΚΛΙΜΑΞ 1: 1.400.000

Έκτασις: 21.063 τ. χλμ. Πληθυσμός: 1.096.320 κάτ.

Νομοί	Έκτασις	Πληθυσμός
Αργολίδος	2.117	90.145
Αρκαδίας	4.311	135.042
Αχαΐας	3.135	239.206
Ήλειας	2.684	188.861
Κορινθίας	2.292	112.505
Λακωνίας	3.596	118.661
Μεσσηνίας	2.928	211.970

Προϊόντα: Σταφίς, λάδι, έσπεριδοειδή, λαχανικά, φρούτα, κρασί, ρύζι, κτηνοτροφικά, ψάρια. Βιομηχανία άνεπτυγμένη.

ΘΕΣΣΑΛΙΑ

ΚΛΙΜΑ Ξ

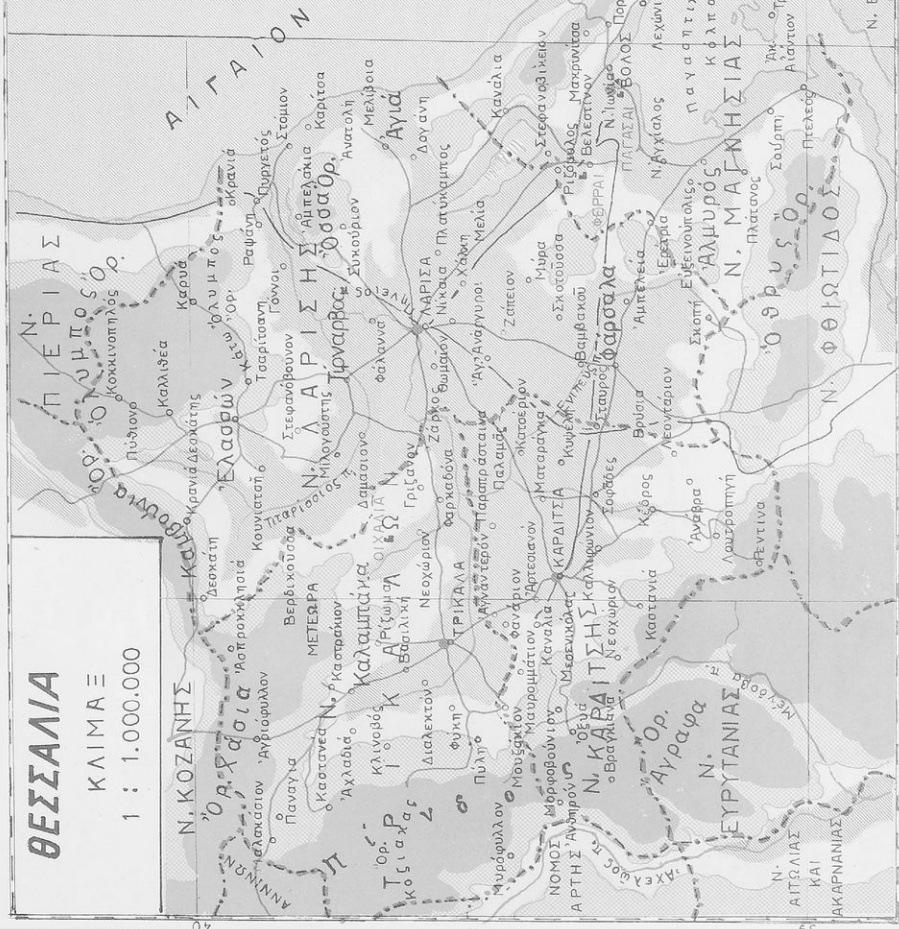
1 : 1.000.000

"Εκκασίς : 13.973 τ. χλμ.
Πληθυσμός : 695.385 κατ.

Νομοί	"Εκτ.	Πληθ.
Καρδίτης	2.529	152.543
Λαρίσης	5.535	237.776
Μαγνησίας	2.575	162.285
Τρικάλων	3.334	142.781

Προϊόντα : Σιτηρά (σιτάρι, αραβσί-
τος, σουσάμι κλπ.), λάδι, καπνός,
βαμβάκι, φρούτα, δασικά, κτηνο-
τροφικά.

23



ΜΑΚΕΔΟΝΙΑ

Κλιμαξέ

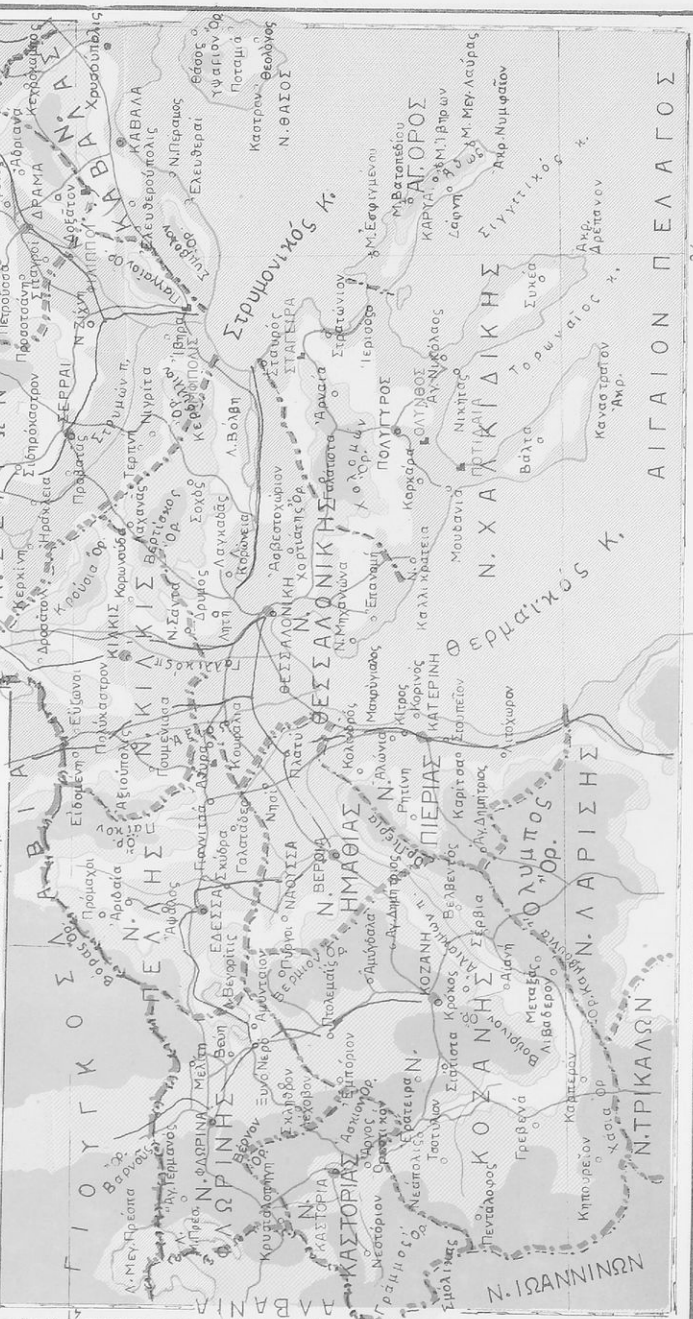
1:1.400.000

Έκταση: 33.953

Πληθυσμός: 1.890.654

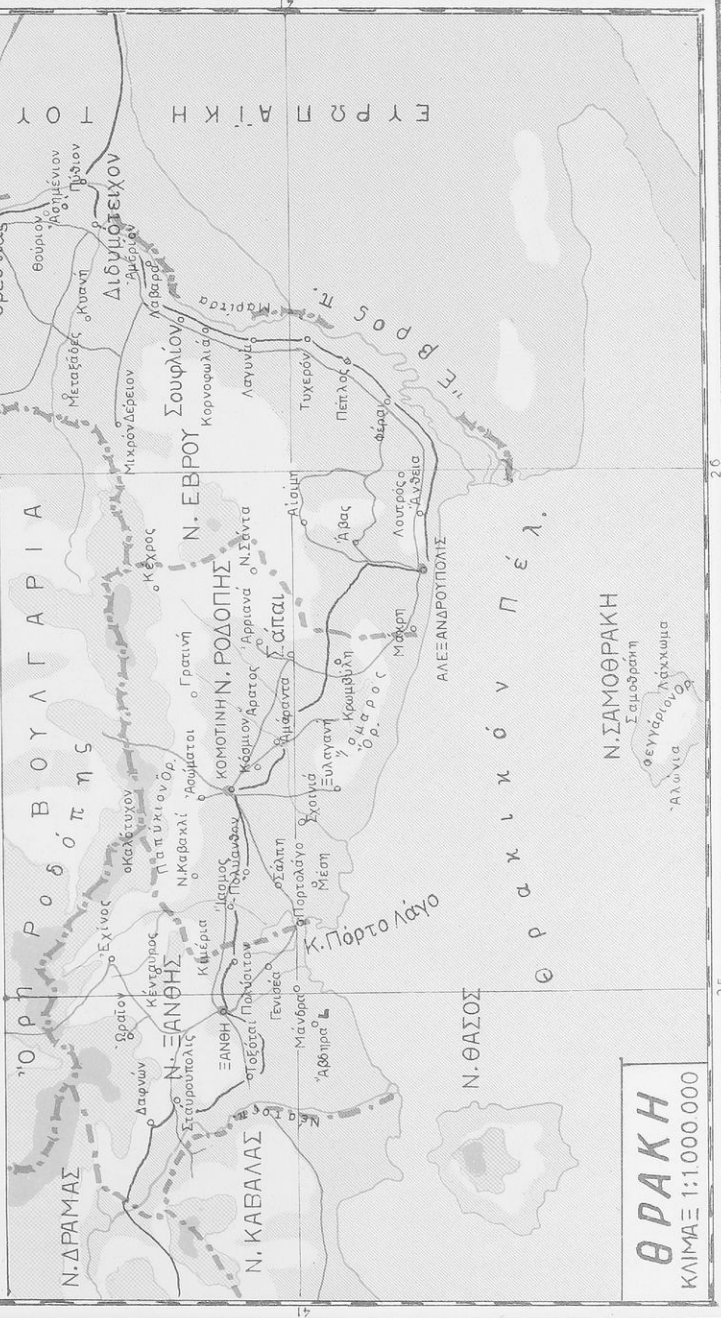
Νομοί	Πληθυσμός	Έκταση	Πληθυσμός
Δράμας	2.505	1.21.006	133.224
Θεσσαλονίκης	3.501	114.515	97.697
Καβάλας	1.065	140.254	248.044
Κοζάνης	1.674	47.487	97.356
Κιλίκιας	2.022	102.812	7.687
Κυβερνήτης	5.689	190.835	

Πρωτεύουσα: Σιάτιστα, ρόζι, κιλίκιας, Βιβαδικά, Λαγκανάς, φρούτα, πράσινη, γεωργική περιοχή
 Σημ: Έβλαδος, Δασοστά, Πρωκτά, Φάρια, Βιομηχανία άνθρακινών.



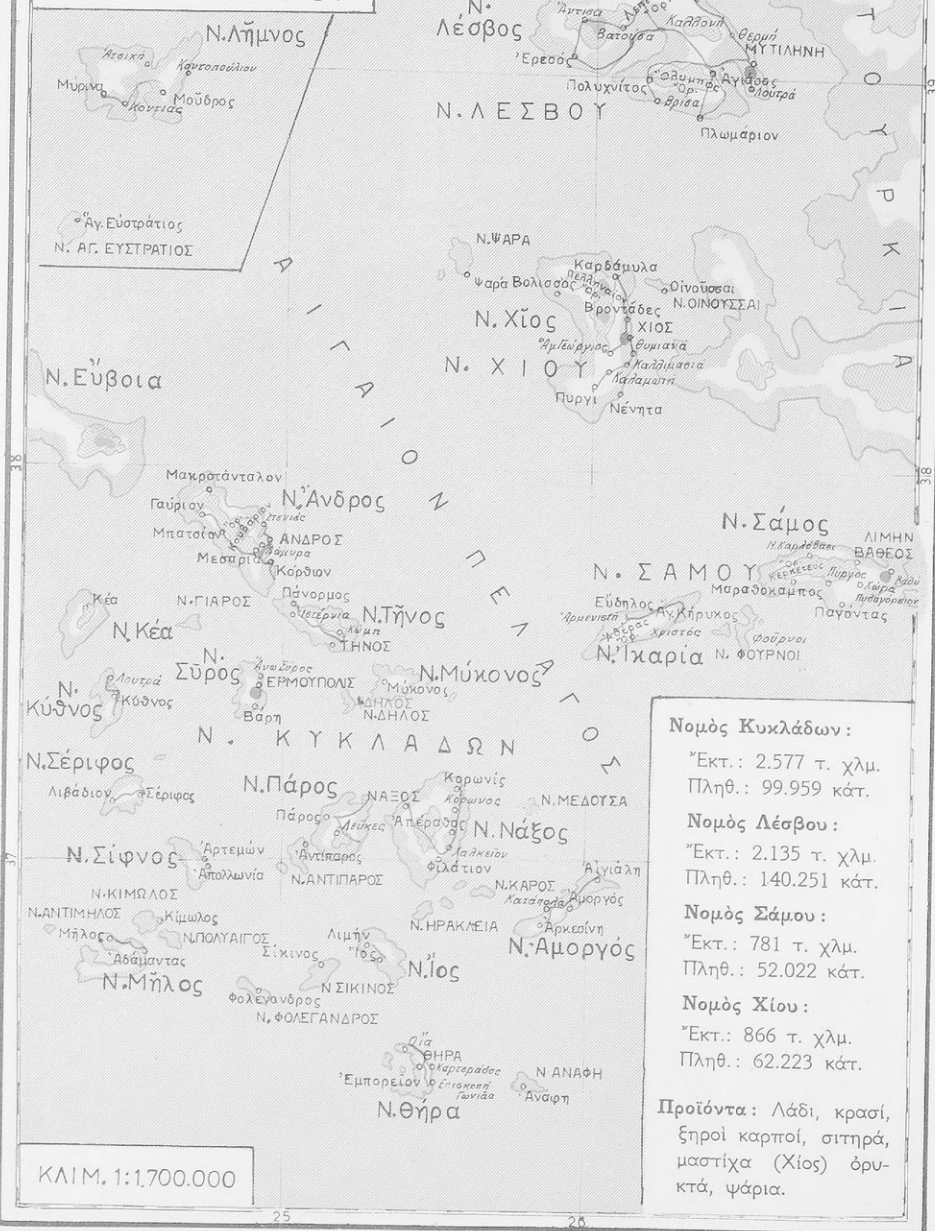
Έκταση: 8.534 τ. χλμ.
 Πληθυσμός: 356.555 κατ.

Νομοί	Έκτ.	Πληθ.	Προϊόντα:
Έβρου	4.123	157.760	Καπνός, βαμβάκι, σιτηρά, κτηνοτροφικά, λαχανικά, φρούτα, ψάρια, κουκούλια. Βιομηχανία καπνού.
Ξάνθης	1.793	89.594	
Ροδόπης	2.548	109.201	



ΘΡΑΚΗ
 ΚΛΙΜΑ 1:1.000.000

Ν. ΚΥΚΛΑΔΩΝ ΝΗΣΟΙ ΑΙΓΑΙΟΥ



Ν. ΚΡΗΤΗ

ΚΛΙΜΑ Ξ 1:1.650.000

ΔΩΔΕΚΑΚΑΝΗΣΟΣ

Έκτασταις: 8.335 τ. χλμ.
Πληθυσμός: 483.258 κάτ.

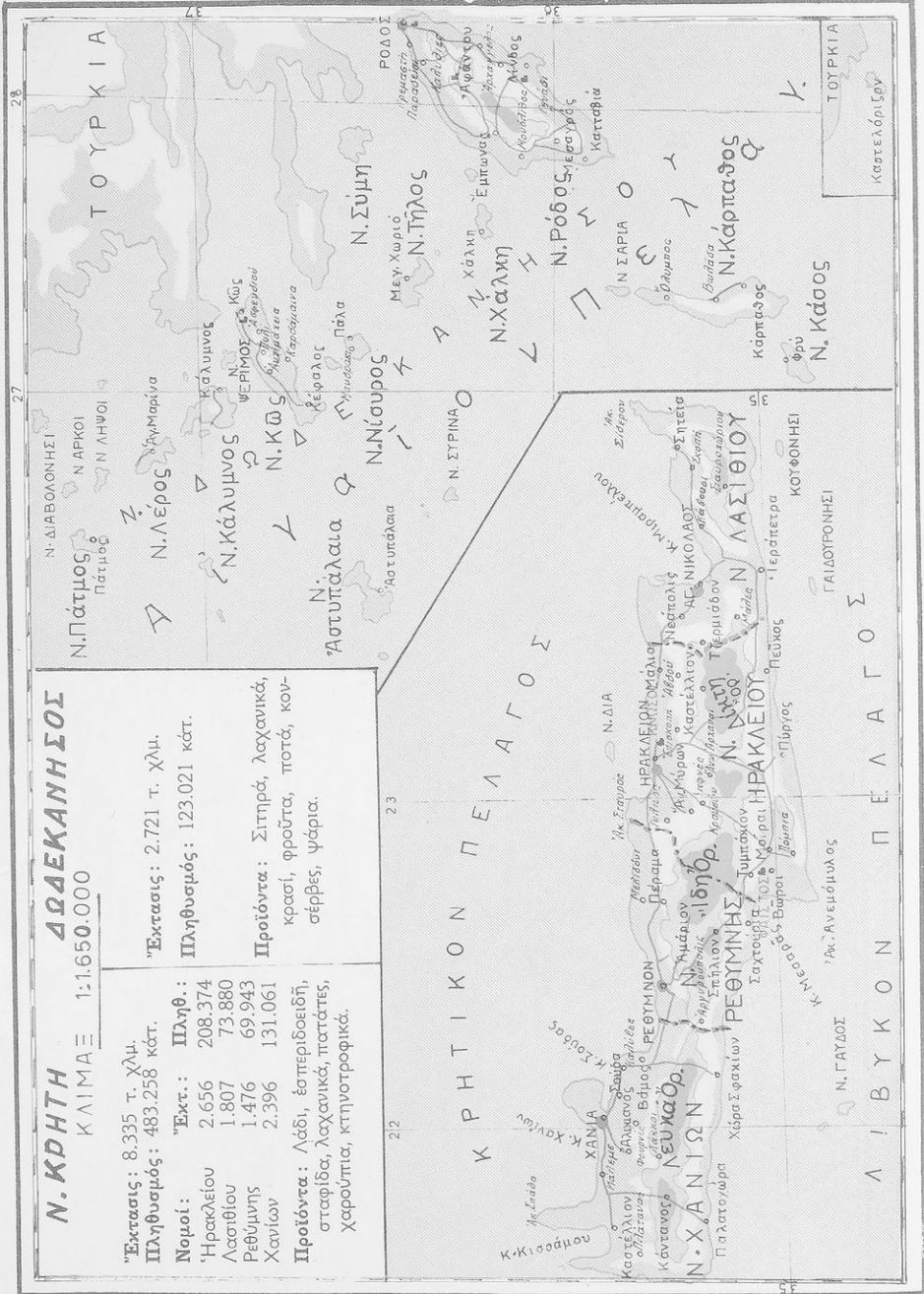
Νομοί:
'Ηρακλείου 2.656
Λασιθίου 1.807
Ρεθύμνης 1.476
Χανίων 2.396

Προτόντα: Λάδι, έσπεριδοειδή, σταφίδα, λαχανικά, πατάτες, χαρούπια, κτηνοτροφικά.

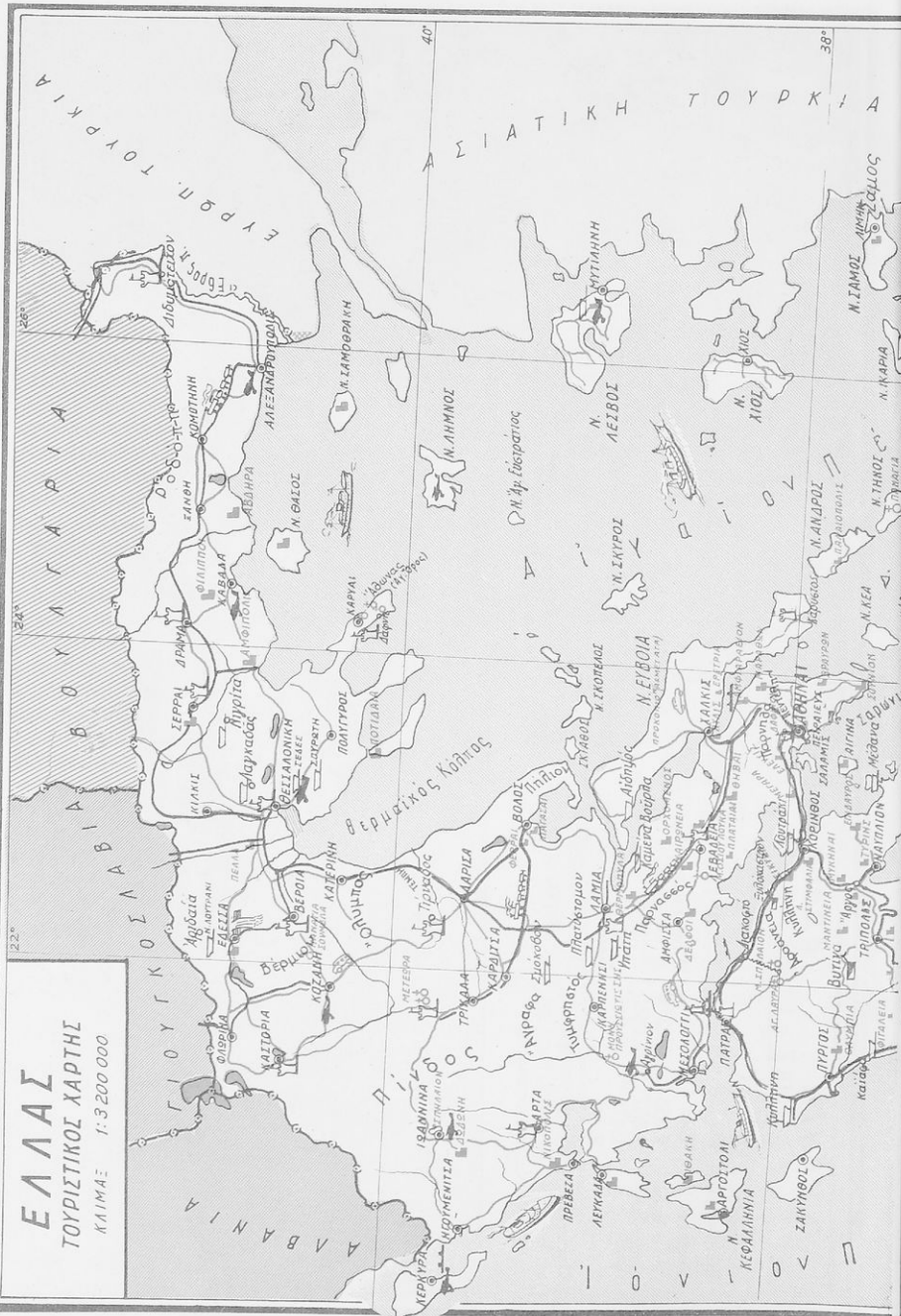
Έκτασταις: 2.721 τ. χλμ.

Πληθυσμός: 123.021 κάτ.

Προτόντα: Σιτηρά, λαχανικά, κρασί, φρούτα, ποτά, κονσέρβες, ψάρια.



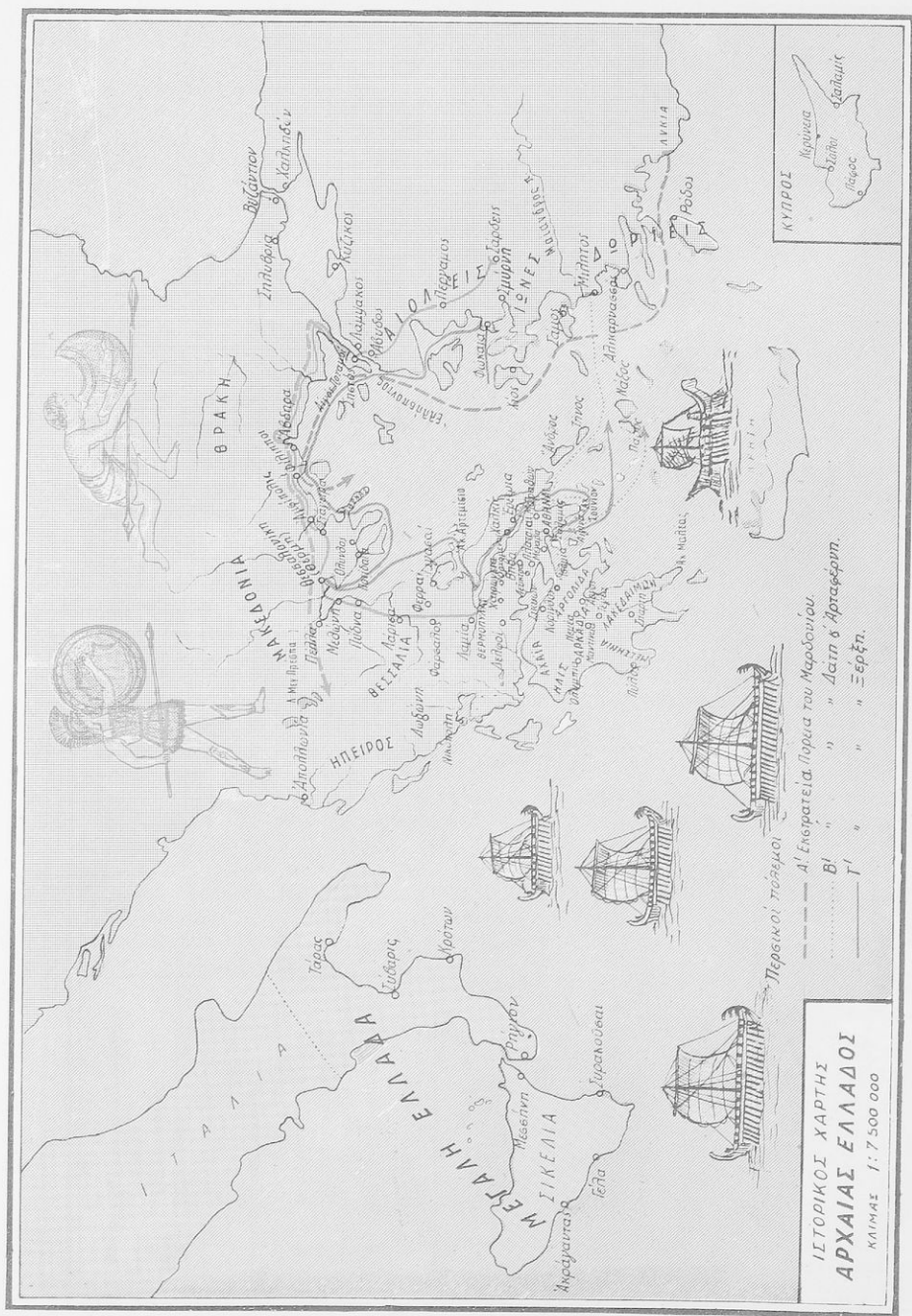
ΕΛΛΑΣ
 ΤΟΥΡΙΣΤΙΚΟΣ ΧΑΡΤΗΣ
 ΚΑΙΜΑ: 1:3.200.000





ΥΠΟΜΝΗΜΑ

- ⊙ Πρωτεύουσα Νομού
- ⊙ Βυζαντινὰ - Μεσαιωνικά Μητροπόλεις
- ⊙ Αρχαία Μητροπόλεις
- ⊙ Ιστορικά Μοναστήρια
- ⊙ Λαματικά Λούτρα
- ⊙ Σιδηρόδρομος
- » Ὀδοντός
- Αὐτοκινητόδρομος.
- Θέρετρα
- Καταρακίτης
- Πορμεία
- Ἀεροπορική συγκοινωνία.



ΙΣΤΟΡΙΚΟΣ ΧΑΡΤΗΣ
ΑΡΧΑΙΑΣ ΕΛΛΑΔΟΣ
 ΚΛΙΜΑΚΑ 1 : 7 5 0 0 0 0 0

Περσικοί Πόρτεμοι
 Α' Επερατεία Πόρτα του Μαρδονίου.
 Β' " " Δατη δ' Αρταφέρνη.
 Γ' " " Ξέρξη.





ΑΙ ΠΕΡΙ ΤΗΝ ΕΛΛΑΔΑ ΧΩΡΑΙ

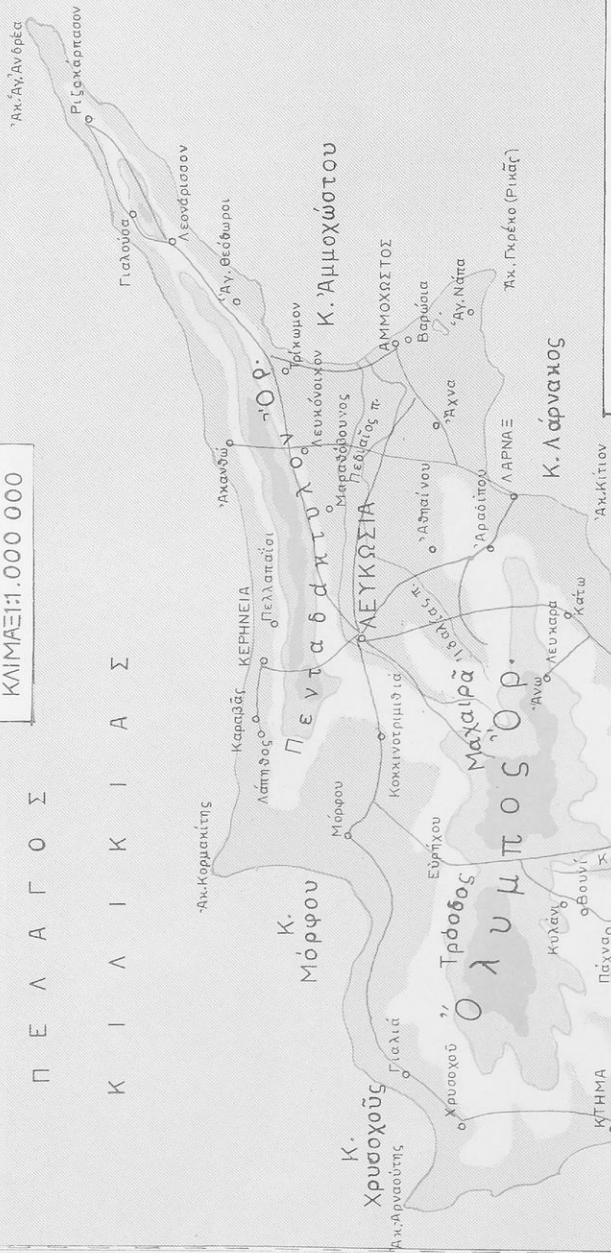
ΚΛΙΜΑΞ 1:10.000.000

✓ **ΚΥΠΡΟΣ:** Έκτασις: 9.251 τ. χλμ. Πληθυσμός: 536.000 κάτ)
ΑΛΒΑΝΙΑ: Έκτασις: 28.748 τ. χλμ. Πληθυσμός: 1.462.000 κάτ.
ΓΙΟΥΓΚΟΣΛΑΒΙΑ: Έκτασις: 255.804 τ. χλμ. Πληθυσμός: 18.005.000 κάτ.
ΒΟΥΛΓΑΡΙΑ: Έκτασις: 111.493 τ. χλμ. Πληθυσμός: 7.667.000 κάτ.
ΡΟΥΜΑΝΙΑ: Έκτασις: 237.500 τ. χλμ. Πληθυσμός: 17.829.000 κάτ.
ΤΟΥΡΚΙΑ: Έκτασις: 776.980 τ. χλμ. Πληθυσμός: 25.500.000 κάτ)
ΗΝΩΜ. ΑΡΑΒΙΚΗ ΔΗΜΟΚΡΑΤΙΑ: Έκτ.: 1.184.479 τ. χλμ. Πληθ.: 28.104.000 κάτ)
ΛΙΒΑΝΟΣ: Έκτασις: 10.400 τ. χλμ. Πληθυσμός: 1.525.000 κάτ. | **ΙΣΡΑΗΛ:** Έκτασις: 20.700 τ. χλμ. Πληθυσμός: 1.937.000 κάτ. | **ΙΟΡΔΑΝΙΑ:** Έκτασις: 96.610 τ. χλμ. Πληθυσμός: 1.527.000 κάτ. | **ΑΡΑΒΙΑ ΣΑΟΥΔ:** Έκτασις: 1.600.000 τ. χλμ. Πληθυσμός: 6.036.000 κάτ. | **ΛΙΒΥΗ:** Έκτασις: 1.759.540 τ. χλμ. Πληθυσμός: 1.136.000 κάτ. | **ΙΤΑΛΙΑ:** Έκτασις: 301.226 τ. χλμ. Πληθυσμός: 48.483.000 κάτ.



(Ν. ΚΥΠΡΟΣ)
ΚΛΙΜΑΞ: 1.000.000

Π Ε Λ Α Γ Ο Σ
Κ Ι Λ Ι Κ Ι Α Σ



Έκταση: 9.251 τ. χλμ. Πληθ.: 536.000 κατ.
 Πρωτ.: Λευκωσία (40.000 κάτ.). Μεγαλύτεροι πό-
 λεις: Βαρώσια ή Αμμόχωστος (20.000 κ.), Λάρναξ,
 Λεμεσός, Κερύνηα. Ύψηλότερον όρος: Τρόδος (Χίω-
 ρίστρα 2.000 μ.). Μεγαλύτερος ποταμός: Πεδιάσιος.
 Πρωτόνια: Σιτηρά, κρεσά, λάδι, βαμβάκι, σταφίδα,
 χωριάτια, εσπερίοειδή), όρυκτα (χαλκοπηλίτης, χρώ-
 μιον, άμίαντος), Μικρά βιομηχανία.

ΓΙΟΥΓΚΟΣΛΑΒΙΑ

ΚΛΙΜΑΞ 1:4.000.000

Έκτασις: 255.804 τ. χιλμ.

Πληθυσμός: 18.005.000 κάτ.

Πρωτ.: Βελιγράδι (470.000 κάτ.)

Προϊόντα: Γεωργικά (σιτάρι, καπνός κλπ.), κτηνοτροφικά, δασικά, όρυκτά (χαλκός, βω-
ξίτης, άνθρακίτης, πετρέλαιον), βιομηχανία
άνεπτυγμένη (μεταλλουργία, μηχαναί, κινη-
τήρες, ξάχαρη, είδη εκ έξδου, χημικά προϊόν-
τα, κλωστούφαντογενία).

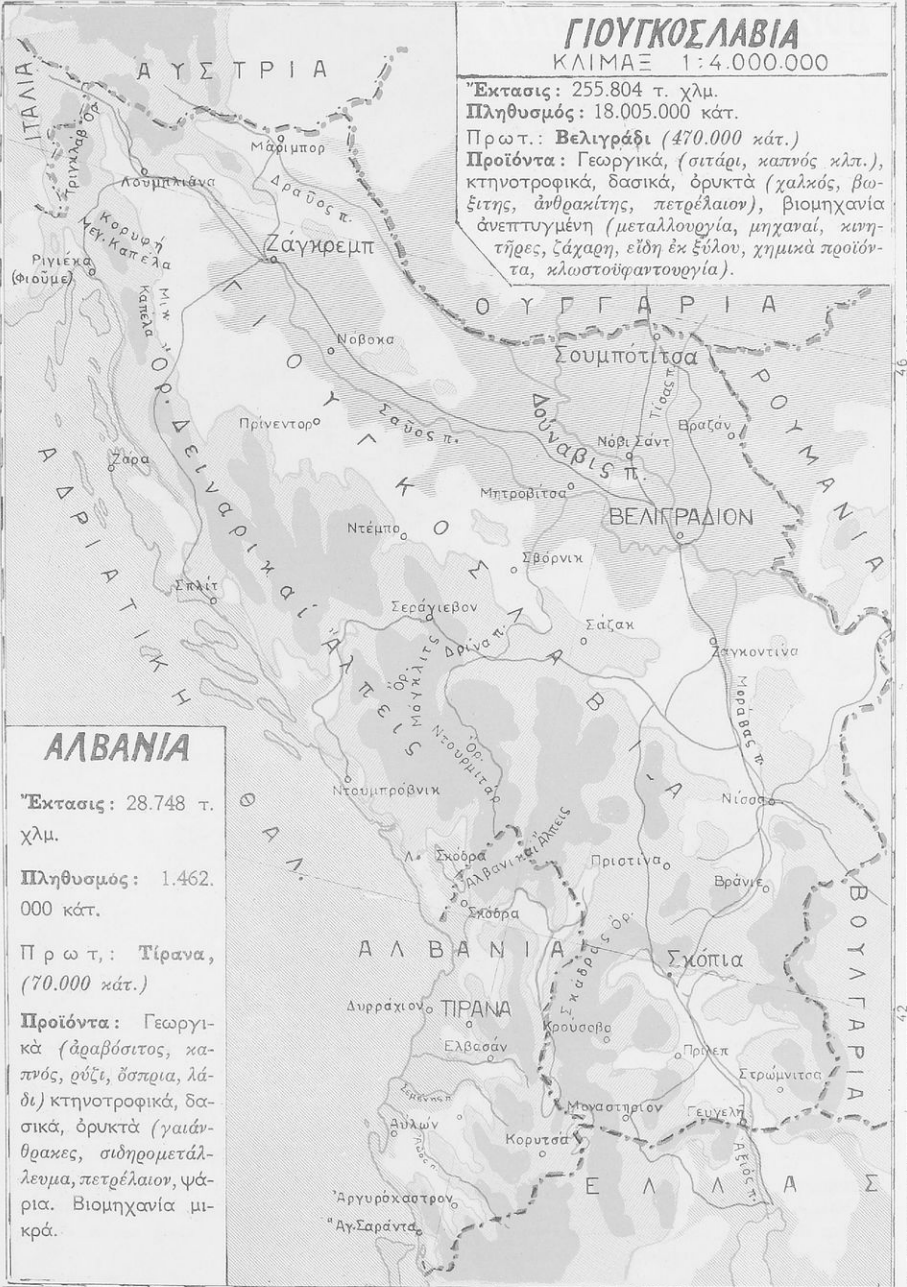
ΑΛΒΑΝΙΑ

Έκτασις: 28.748 τ.

χιλμ.

Πληθυσμός: 1.462.
000 κάτ.Πρωτ.: Τίρανα,
(70.000 κάτ.)

Προϊόντα: Γεωργι-
κά (αραβόσιτος, κα-
πνός, ρύζι, όσπρια, λά-
δι) κτηνοτροφικά, δα-
σικά, όρυκτά (γαϊάν-
θρακες, σίδηρομετάλ-
λευμα, πετρέλαιον, ψά-
ρια. Βιομηχανία μι-
κρά.



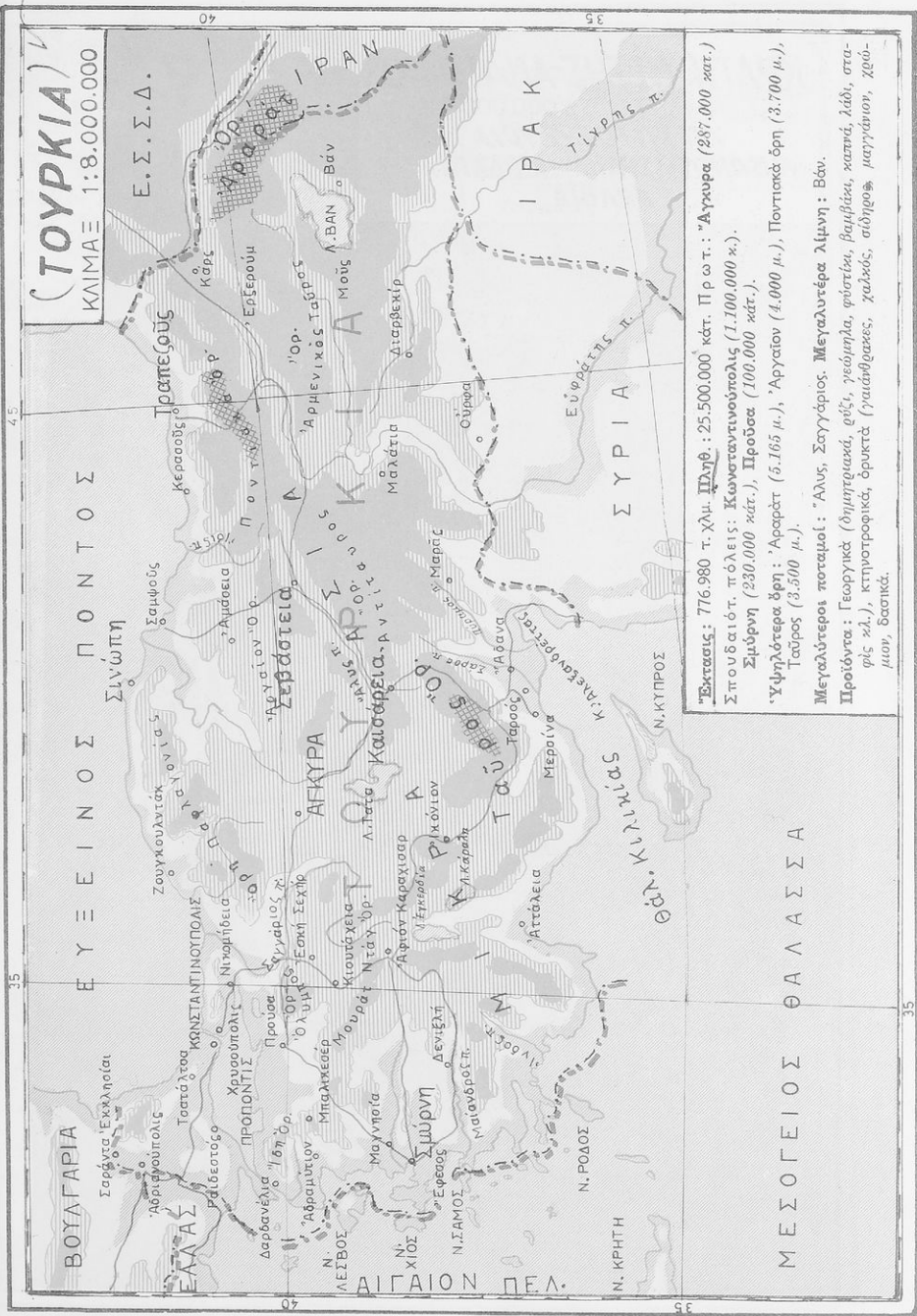
ΒΟΥΓΑΡΙΑ - ΡΟΥΜΑΝΙΑ

Κ. 1: 5.000.000



ΒΟΥΓΑΡΙΑ: Έκτασις: 111.493 τ. χλμ. Πληθυσμός: 7.667.000 κάτ. Πρωτ.: Σόφια (437.000 κάτ.). Υψηλότερα όρη: Σκόμιον (χωρ. Μουσαλά, ύψ. 2.925 μ.), Ροδόπη (2.785 μ.), Όρβηλος (2.681 μ.). Ποταμοί: Δούναβις Έβρος. Προϊόντα: Γεωργικά (σιτάρι, άραβόσιτος, κωινός, τεύτλα, όσπρια, όπωθα, φοδύλιον, σπορέλιον), κτηνοτροφικά, δασικά, όρυκτά (γαϊάνθρακες, χαλός, βοξίτης), βιομηχανικά.

ΡΟΥΜΑΝΙΑ: Έκτασις: 237.500 τ. χλμ. Πληθυσμός: 17.829.008. Βουκουρέστι (1.236.800 κάτ.). Υψηλότερα όρη: Τρονσυλβανικά Άλπεις (ύψ. 2.540 μ.), Καρπάθια (2.300 μ.). Ποταμοί: Δούναβις, Προύθος. Προϊόντα: Γεωργικά (σιτάρι, άραβόσιτος, γέωμηλα, βαμβάκι, σπορέλια, λινάρι κλπ.), δασικά, κτηνοτροφικά, όρυκτά (πετρέλιον, άνθραξ, σιδηρομέταλλευμα κλπ.).



(ΤΟΥΡΚΙΑ)
ΚΛΙΜΑ 1:8.000.000

Έκταση: 776.980 τ. χλμ. Πληθ.: 25.500.000 κάτ. Πρωτ.: Άγκυρα (287.000 κάτ.)
 Σπουδαιότ. πόλεις: Κωνσταντινούπολις (1.700.000 κ.),
 Σμύρνη (230.000 κάτ.), Προύσα (100.000 κάτ.)
 Ύψηλότερα όρη: Αραράτ (5.165 μ.), Άργατον (4.000 μ.), Ποντιακά όρη (3.700 μ.),
 Τάυρος (3.500 μ.).

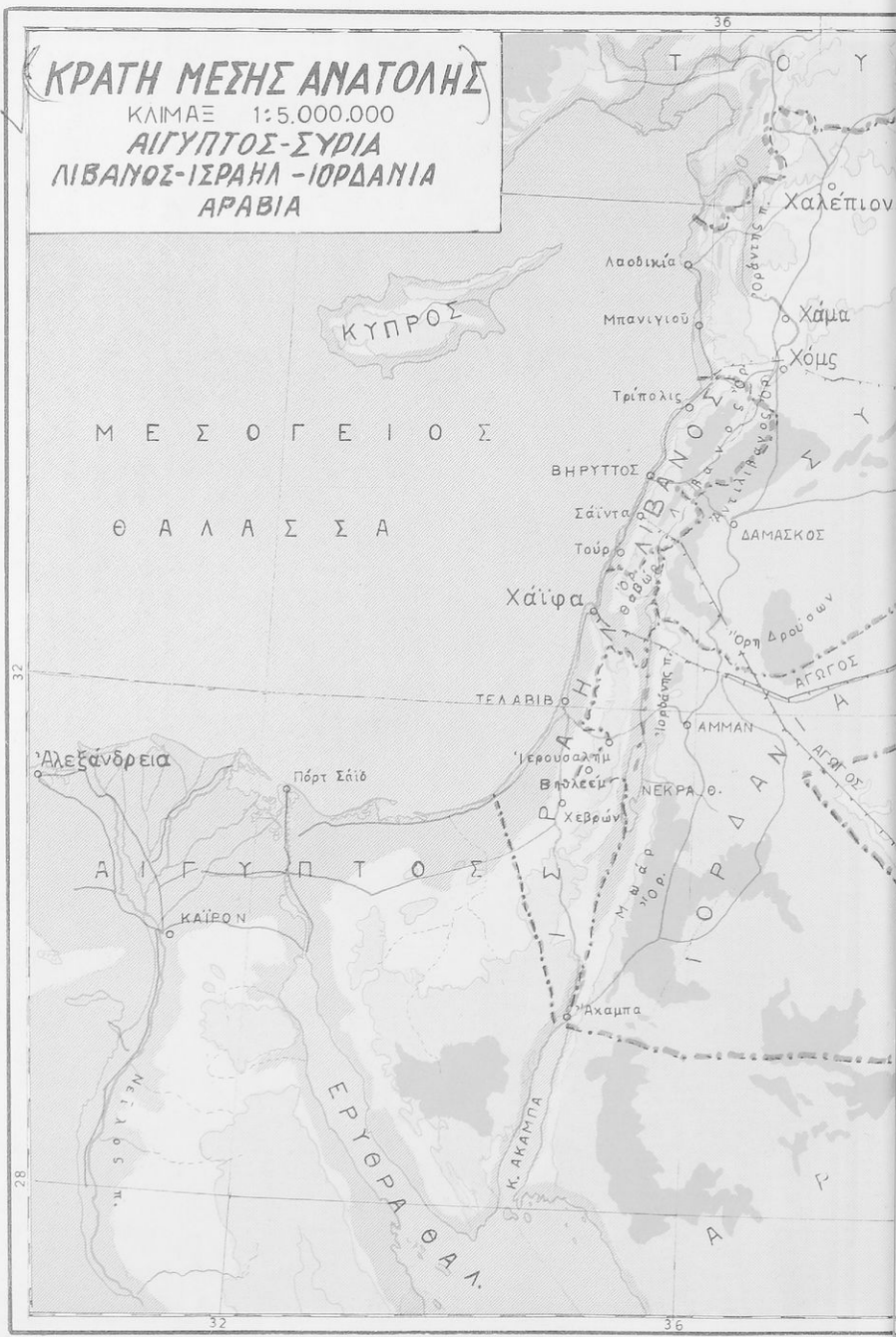
Μεγαλύτερος ποταμός: Άνυς, Σαγγάριος. Μεγαλύτερα λίμνη: Βάν.
 Προϊόντα: Γεωργικά (δημητριακά, σιτά, γέωμηλα, φιστίκι, βαμβάκι, καπνά, λάδι, σταφύλι κλπ.), κτηνοτροφικά, όρυκτα (σίδηρος, χαλκός, σίδηρος μαγγάνιοι, χρυσός, μολύβδος, ασβέστης).

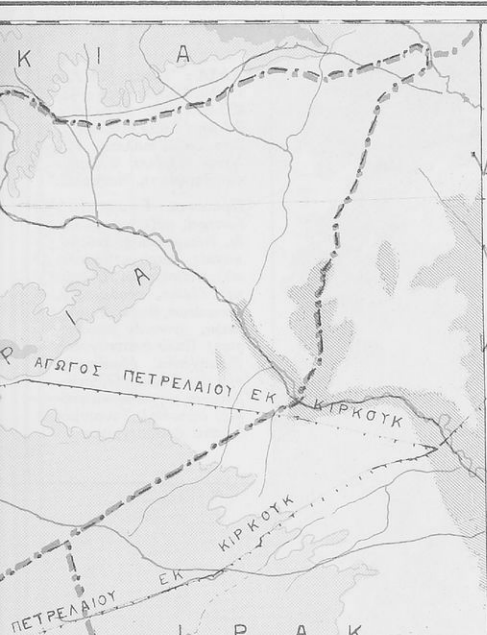
ΜΕΣΟΓΕΙΟΣ ΘΑΛΑΣΣΑ

ΚΡΑΤΗ ΜΕΣΗΣ ΑΝΑΤΟΛΗΣ

ΚΛΙΜΑΞ 1:5.000.000

ΑΙΓΥΠΤΟΣ-ΣΥΡΙΑ
ΛΙΒΑΝΟΣ-ΙΣΡΑΗΛ-ΙΟΥΡΔΑΝΙΑ
ΑΡΑΒΙΑ





ΑΙΓΥΠΤΟΣ: Έκτασις: 1.000.000 τ. χλμ. Πληθυσμός: 24.000.000 κάτ. Πρωτ.: Κάιρον (2.090.000 κ.)

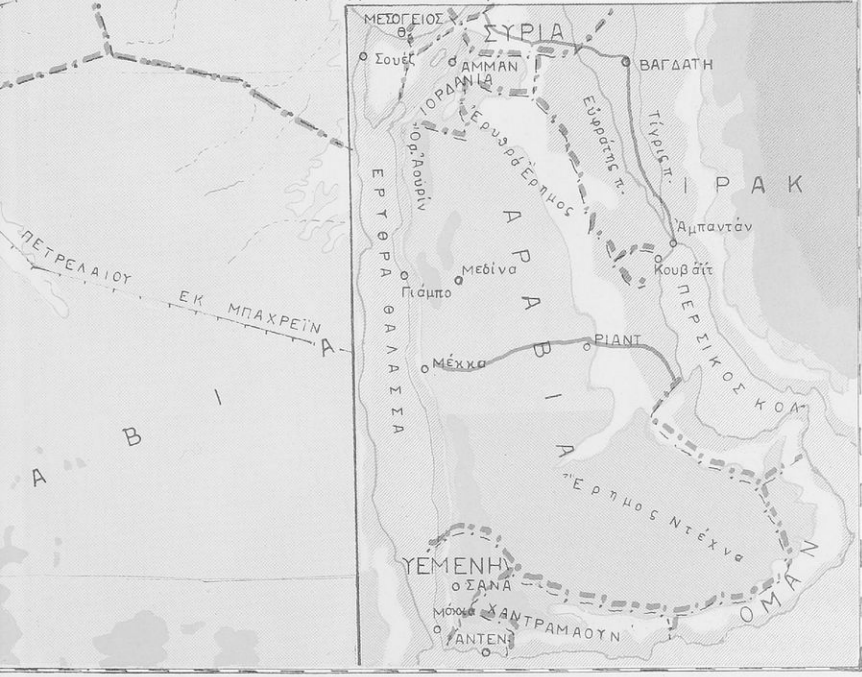
ΣΥΡΙΑ: Έκτασις: 184.479 τ. χλμ. Πληθυσμός: 4.082.000 κ. Πρωτ.: Δαμασκός

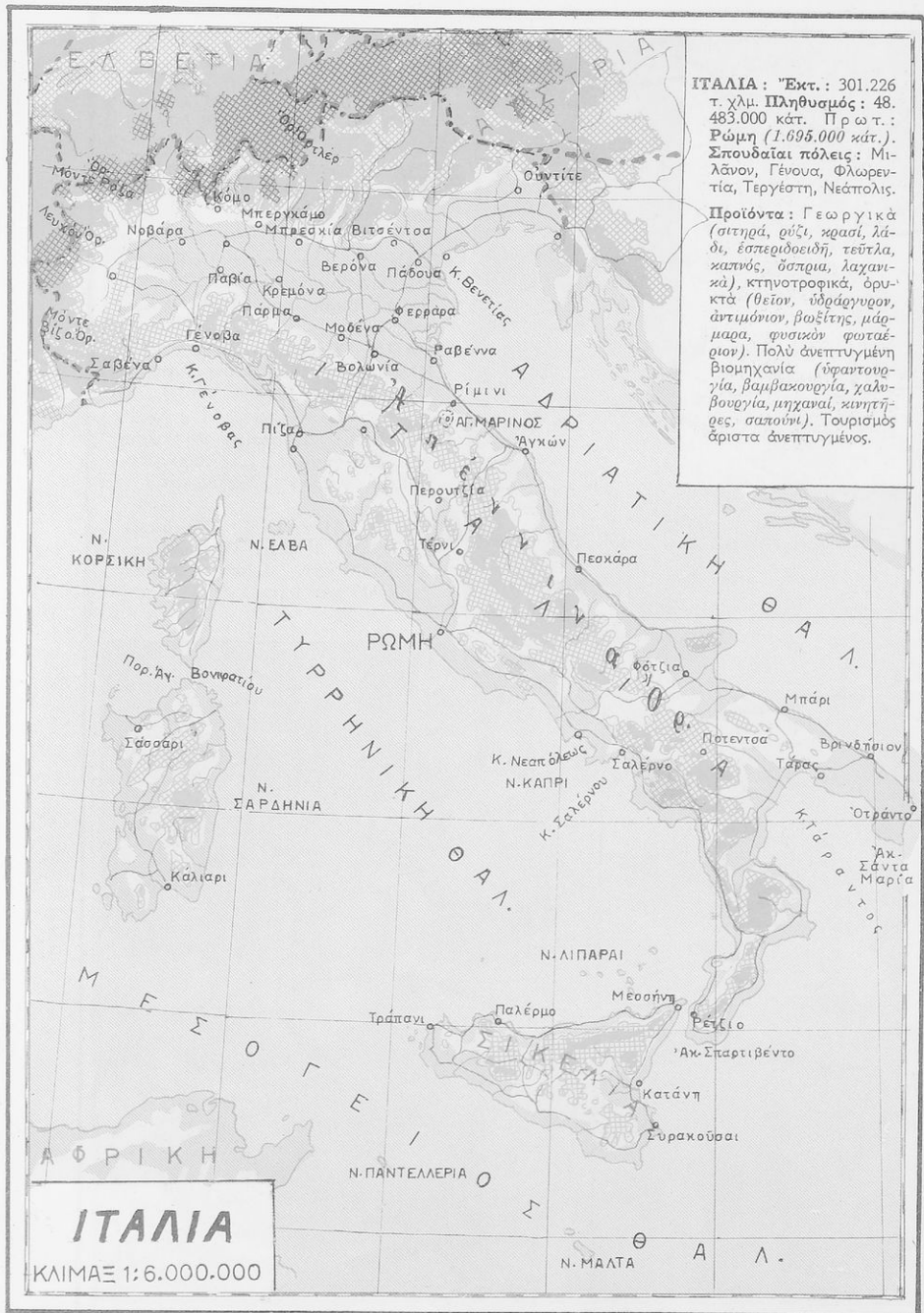
ΛΙΒΑΝΟΣ: Έκτασις: 10.400 τ. χλμ. Πληθυσμός: 1.525.000 κάτ. Πρωτ.: Βυρηττός (200.000 κάτ.)

ΙΣΡΑΗΛ: Έκτασις: 20.700 τ. χλμ. Πληθυσμός: 1.937.000 κ. Πρωτ.: Ιερουσαλήμ (155.000 κάτ.)

ΙΟΡΔΑΝΙΑ: Έκτασις: 96.610 τ. χλμ. Πληθυσμός: 1.527.000 κάτ. Πρωτ.: Άμμάν (170.000 κάτ.)

ΑΡΑΒΙΑ ΣΑΟΥΔΙΚΗ: Έκτασις: 1.600.000 τ. χλμ. Πληθυσμός: 6.036.000 κάτ. Πρωτ.: Μέκκα (150.000 κάτ.)

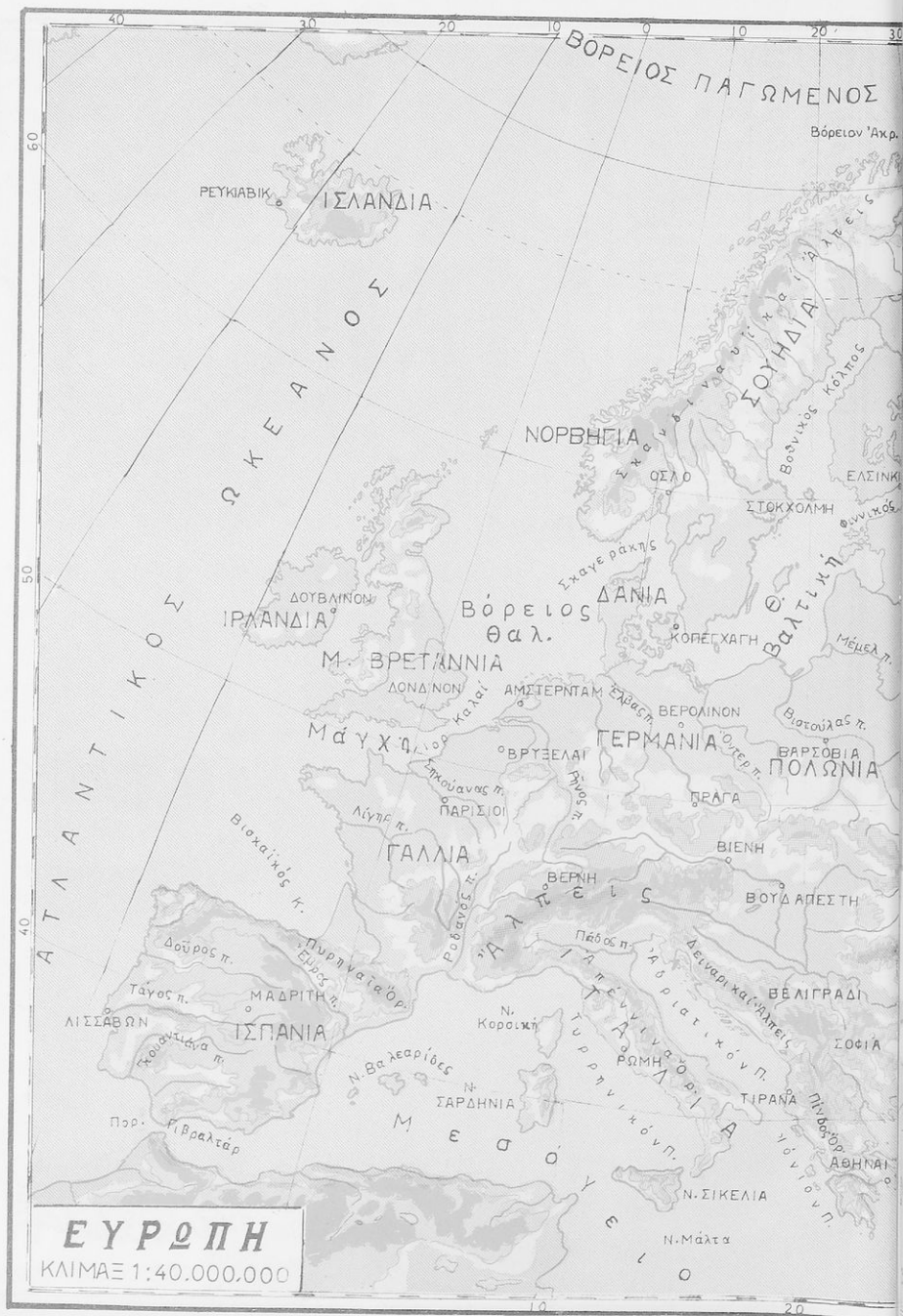


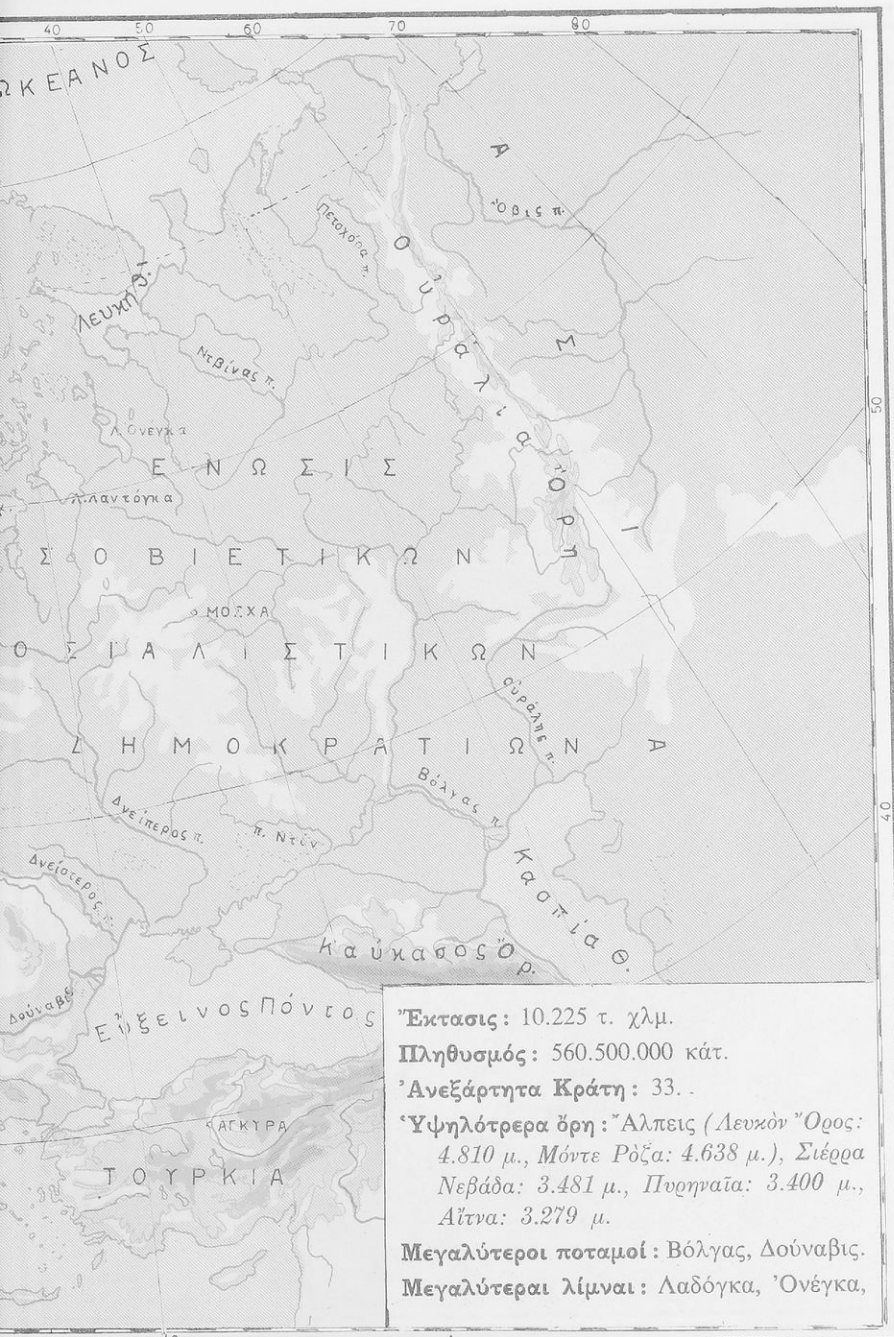


ΙΤΑΛΙΑ : Έκτ.: 301.226
 τ. γλμ. Πληθυσμός: 48.
 483.000 κάτ. Πρωτ.:
 Ρώμη (1.695.000 κάτ.).
 Σπουδαία πόλεις: Μιλάνο,
 Γένοβα, Φλωρεντία,
 Τεργέστη, Νεάπολις.

Προϊόντα : Γεωργικά
 (σκληρά, ρύζι, κησάρι, λάδι,
 έσπεριδοειδή), τεύτλα,
 καπνός, όσπρια, λαχανικά,
 κτηνοτροφικά, όρυκτά
 (θειόν, υδράργυρον,
 άντιμόνιον, βοξίτης, μάγμα,
 φασακών φωσφαίων). Πολύ
 άνεπτυγμένη βιομηχανία
 (ύφαντουργία, βαμβακοουργία,
 χαλκοουργία, μηχαναί, κλητήρες,
 σαπούνι). Τουρισμός
 άριστα άνεπτυγμένος.

ΙΤΑΛΙΑ
 ΚΛΙΜΑΞ 1:6.000.000





Έκταση: 10.225 τ. χλμ.

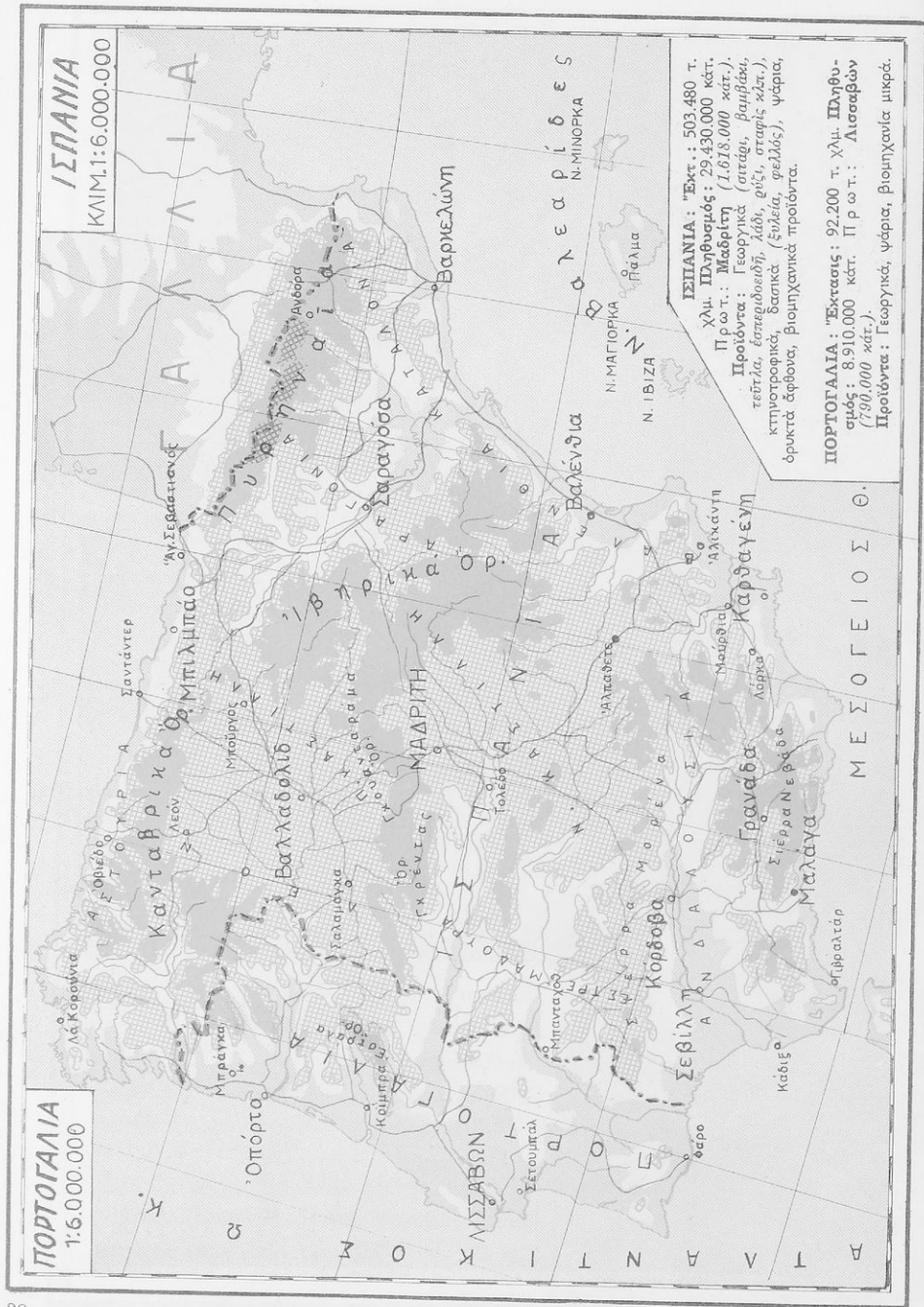
Πληθυσμός: 560.500.000 κάτ.

Ανεξάρτητα Κράτη: 33.

Υψηλότερα όρη: Άλπεις (Λευκόν Όρος: 4.810 μ., Μόντε Ρόζα: 4.638 μ.), Σιέρα Νεβάδα: 3.481 μ., Πυρηναία: 3.400 μ., Αίτνα: 3.279 μ.

Μεγαλύτεροι ποταμοί: Βόλγας, Δούναβης.

Μεγαλύτεροι λίμνες: Λαδόγκα, Όνεγκα,

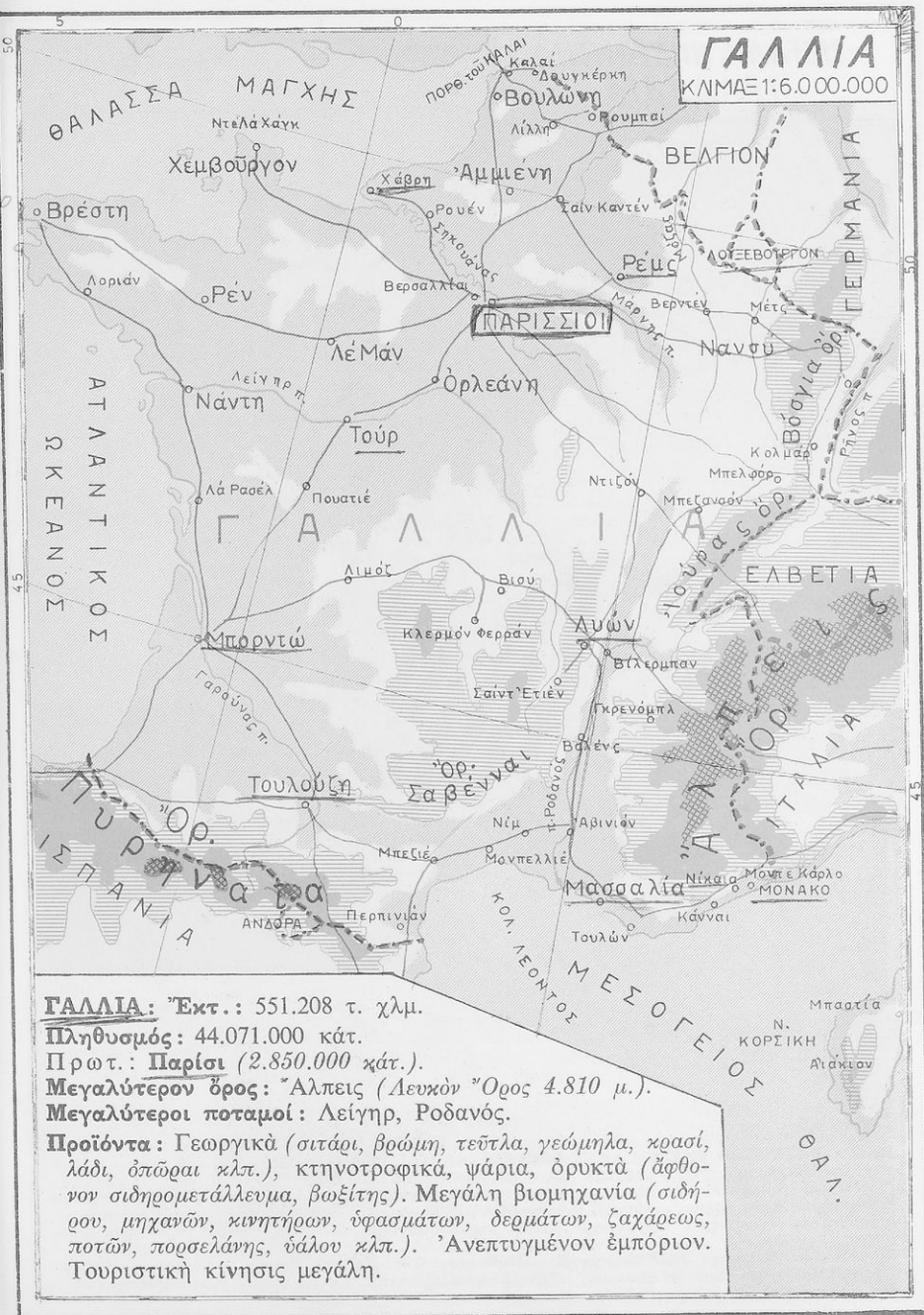


ΠΟΡΤΟΓΑΛΙΑ
1:6.000.000

ΙΣΠΑΝΙΑ
ΚΝΙΜ.1:6.000.000

ΙΣΠΑΝΙΑ: Έκτ.: 503.480 τ. χλμ. Πληθυσμός: 29.430.000 κάτ.
 Πρωτ.: Μαδρίτη (1.078.000 κάτ.).
 Προϊόντα: Γεωργικά (αταρά, βαμβάκι, τεύτλα, έσπεριδοειδή, λάδι, ρύζι, σταφύλι κλπ.), κτηνοτροφικά, βασικά (ξύλα, φελός), ψάρια, όρυκτα άφθονα, βιομηχανικά προϊόντα.

ΠΟΡΤΟΓΑΛΙΑ: Έκτασσις: 92.200 τ. χλμ. Πληθυσμός: 8.910.000 κάτ. Πρωτ.: Λισσαβών (790.000 κάτ.).
 Προϊόντα: Γεωργικά, ψάρια, βιομηχανία μικρά.



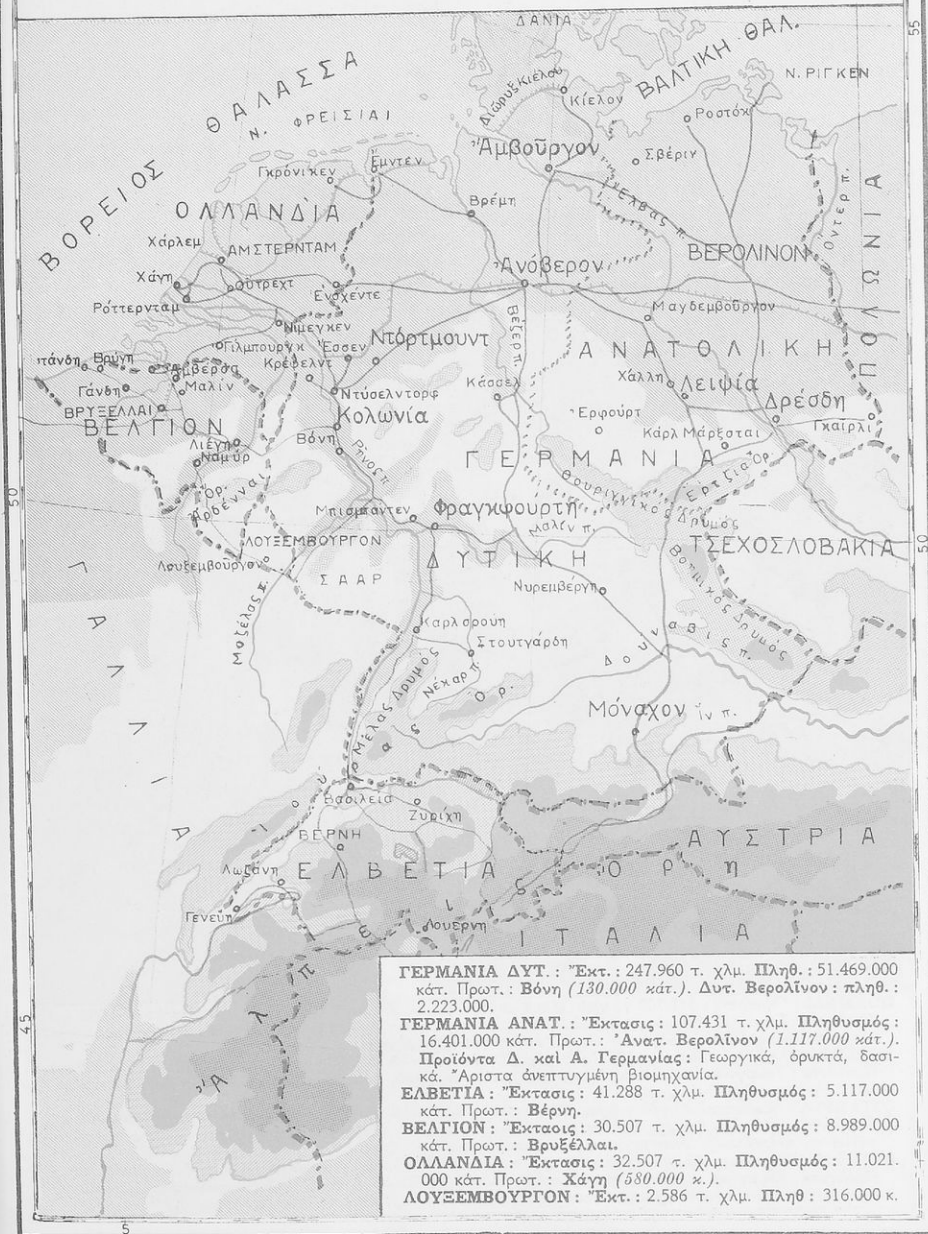
**ΜΕΓΑΛΗ ΒΡΕΤΑΝΝΙΑ
ΙΡΛΑΝΔΙΑ**
ΚΛΙΜΑΞ 1:6.000.000



ΗΝΩΜ. ΒΑΣΙΛΕΙΟΝ ΤΗΣ ΜΕΓΑΛΗΣ ΒΡΕΤΑΝΝΙΑΣ ΚΑΙ ΤΗΣ ΒΟΡ. ΙΡΛΑΝΔΙΑΣ: Έκτ.: 244.016 τ. χλμ. Πληθυσμός: 51.657.000 κάτ. Πρωτ.: Λονδίνον (8.365.000 κάτ. το μείζον Λονδίνον). Προϊόντα: Γεωργικά (σιτηρά όλγια, ρεύμηλα, λαχανικά, λυκίσκος, κλπ.), κτηνοτροφικά, ψάρια άφθονα, όρυκτά (άφθονότατος και άριστος γαιάνθραξ, σιδηρομετάλλευμα, κασίτερος, μολύβδος κλπ.). Άριστα άνεπτυγμένη βιομηχανία (ύφαντουργία, βαμβακογυρία, χάλυψ, μηχανά, κλωστήρες, ναυπηγεία, χημικά είδη). Μέγας εμπόρικός στόλος.

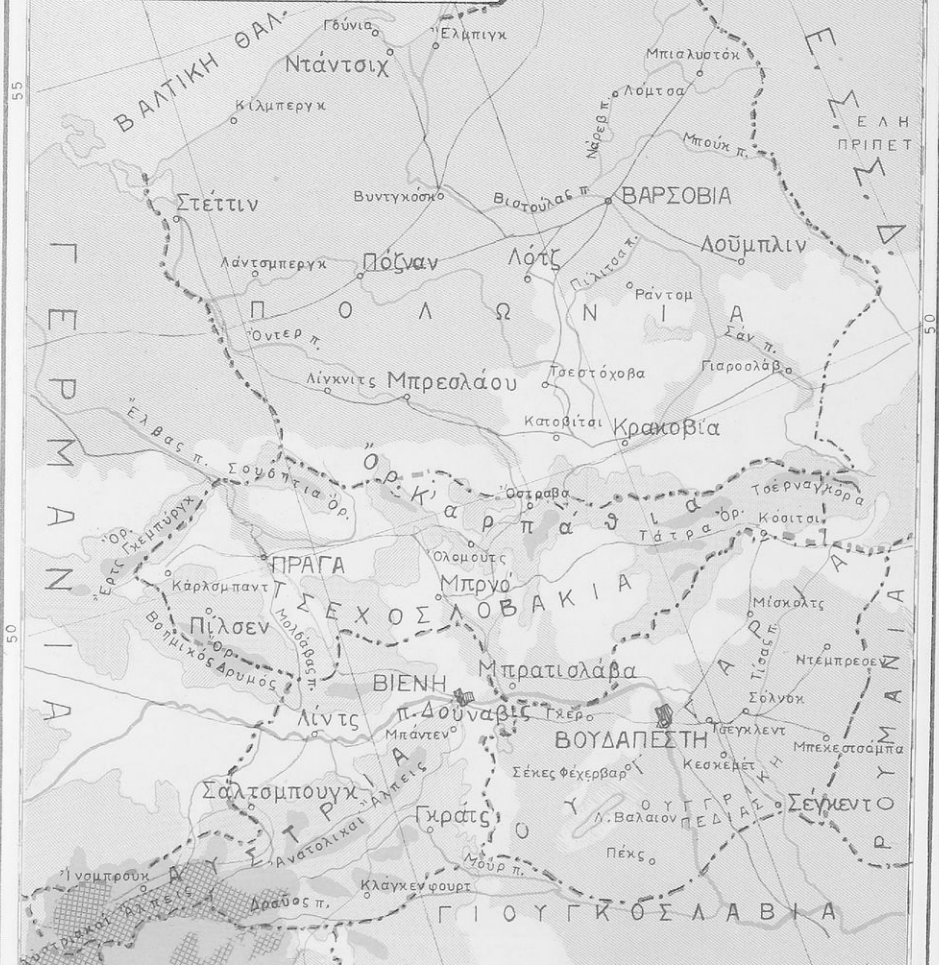
ΙΡΛΑΝΔΙΑ: Έκτασις: 70.283.000 τ. χλμ. Πληθυσμός: 2.885.000 κάτ. Πρωτ.: Δουβλίνον (522.000 κάτ.). Προϊόντα: Γεωργικά (πατάτες, τεύτλα, λινάρι κλπ.), κτηνοτροφικά, ψάρια, τύρφη, βιομηχανικά.

ΓΕΡΜΑΝΙΑ-ΕΛΒΕΤΙΑ-ΒΕΛΓΙΟΝ-ΟΛΛΑΝΔΙΑ-ΛΟΥΞΕΜΒΟΥΡΓΟΝ



**ΠΟΛΩΝΙΑ-ΤΣΕΧΟΣΛΟΒΑΚΙΑ-
ΟΥΓΓΑΡΙΑ - ΑΥΣΤΡΙΑ**

ΚΛΙΜΑΞ 1:6.000.000



ΠΟΛΩΝΙΑ: Έκταση: 311.703 τ. χλμ. Πληθυσμός: 28.300.000 κάτ. Πρωτ.: Βαρσοβία (1.170.000 κ.).
 Προϊόντα: Γεωργικά (σίκαλις, γαμήλια, τεύτλα κλπ.), κτηνοτροφικά, δασικά, όρυκτα (γαϊάνθρακες, πετρέλαιον, σιδηρομέταλλευμα, οφθαλμόν κλπ.). Άνεπτυγμένη βιομηχανία.

ΤΣΕΧΟΣΛΟΒΑΚΙΑ: Έκταση 127.859 τ. χλμ. Πληθυσμός: 13.353.000 κάτ. Πρωτ.: Πράγα (922.000 κ.).
 Προϊόντα: Γεωργικά (τεύτλα, λυκίσκος κλπ.), κτηνοτροφικά, δασικά, όρυκτα (άνθραξ, άντιμώνιον, οφθαλμόν). Άνεπτυγμένη βιομηχανία.

ΟΥΓΓΑΡΙΑ: Έκταση: 93.030 τ. χλμ. Πληθυσμός: 9.815.000 κάτ. Πρωτ.: Βουδαπέστη (1.600.000 κ.).
 Προϊόντα: Γεωργικά (σιτάρι, τεύτλα, καπνά, κρασί, όπάροι), κτηνοτροφικά, όρυκτα (λιγνίτης, σιδηρομέταλλευμα, πετρέλαιον). Άνεπτυγμένη βιομηχανία.

ΑΥΣΤΡΙΑ: Έκταση: 83.849 τ. χλμ. Πληθυσμός: 6.997.000 κάτ. Πρωτ.: Βιέννη (2.000.000 κάτ.).
 Προϊόντα: Γεωργικά, κτηνοτροφικά, δασικά, όρυκτα άξιόλογα (άνθραξ, σιδηρομέταλλευμα, πετρέλαιον). Άνεπτυγμένη βιομηχανία χάλυβος, κινητήρων, μηχανών, χάρτου, μουσικών όργάνων.

ΙΣΛΑΝΔΙΑ

ΝΟΡΒΗΓΙΑ-ΣΟΥΗΔΙΑ-ΦΙΝΛΑΝΔΙΑ

ΚΛΙΜΑΞ 1:10.000.000



ΒΟΡΕΙΟΣ ΠΑΓΩΜΕΝΟΣ ΩΚΕΑΝΟΣ
Βόρειος Ακρωτήριο

ΑΤΛΑΝΤΙΚΟΣ ΩΚΕΑΝΟΣ

Κριστιανσάντ
Φιόρντ Στάρ
Καλιγκαπιέν 2660
Μπεργκεν
Ντράμεν
Σταβαγκερ
ΒΟΡΕΙΟΣ Θ.

Ν. ΒΕΣΤΕΡΟΛΕΝ
Ν. ΛΟΦΟΤΕΝ
Φιόρντ Σάγκνε
Φιόρντ Σάρτεν
Νορβηγία
Ν. ΑΛΑΝΤ
ΒΑΛΤΙΚΗ Θ.ΑΛ.

Λ. ΕΝΑΡΕ
Ενάρε
ΝΑΡΒΙΚ
ΚΕΝΤΡΟΕΛΙΣΙΑ 2000
Χαμπερσοτ
ΒΟΡΗΚΟΣ ΚΟΛΠΟΣ
Βαία
Ταμπερε
Τούρκου
ΕΛΣΙΝΚΙ
ΦΙΝΝΙΚΟΣ Κ.

ΒΟΡΕΙΟΣ ΔΑΝΙΑ
ΚΟΠΕΓΧΑΓΗ
Γοστεμποργκ
Μάλμα
ΓΕΡΜΑΝΙΑ
ΠΟΛΩΝΙΑ

ΝΟΡΒΗΓΙΑ: Έκτ.: 323.917 τ. χλμ. Πληθυσμός: 3.495.000 κάτ. Πρωτ.: Όσλο (430.000 κ.)

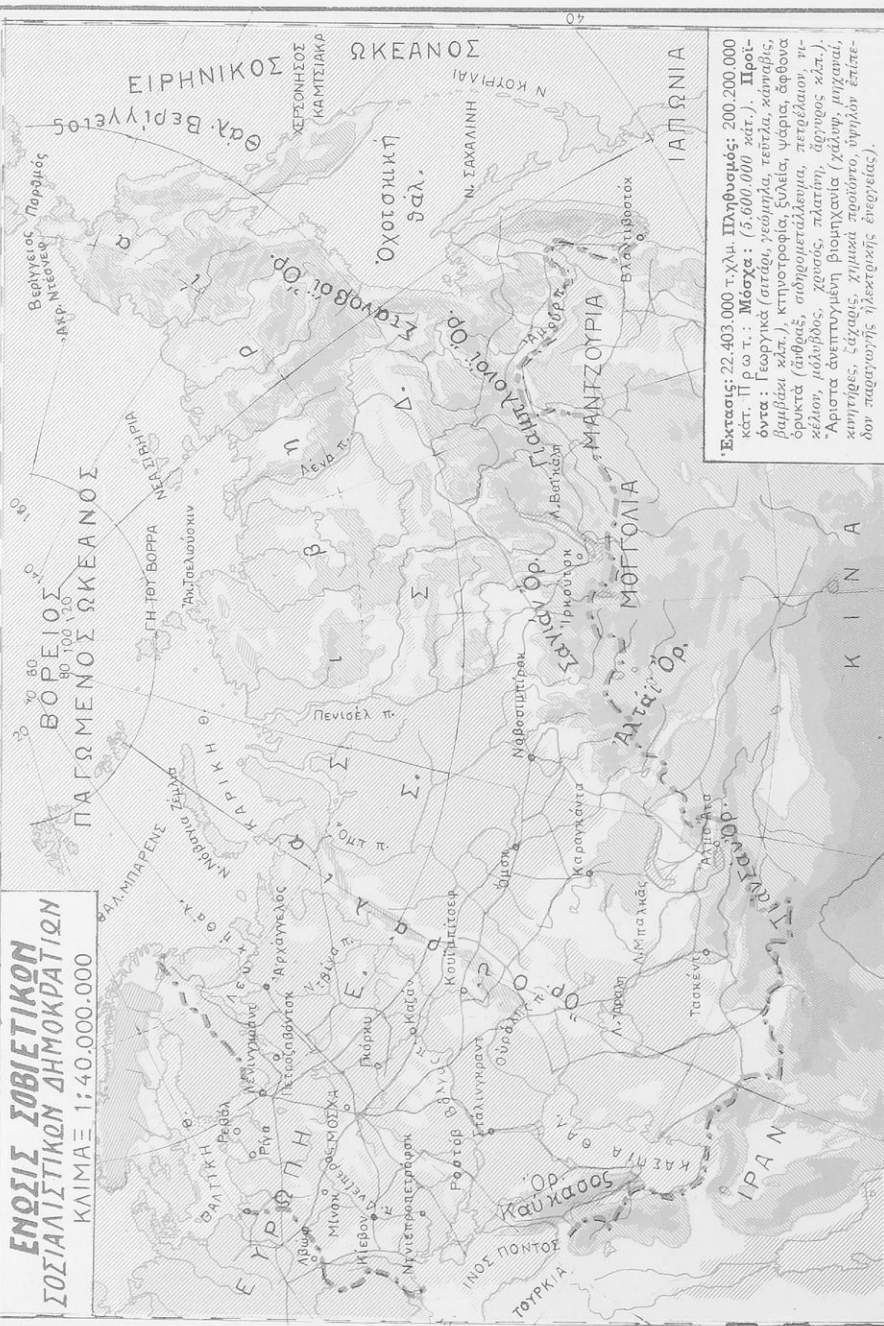
ΣΟΥΗΔΙΑ: Έκτ.: 449.680 τ. χλμ. Πληθ.: 7.320.000 κάτ. Πρωτ.: Στοκχόλμη (761.000 κ.)

ΦΙΝΛΑΝΔΙΑ: Έκτ.: 337.000 τ. χλμ. Πληθ.: 4.336.000 κ. Πρωτ.: Ήλσινκι (395.000 κ.)

ΔΑΝΙΑ: Έκτ.: 43.045 τ. χλμ. Πληθ.: 4.500.000 κάτ. Πρωτ.: Κοπεγχάγη (1.170.000 κ.)

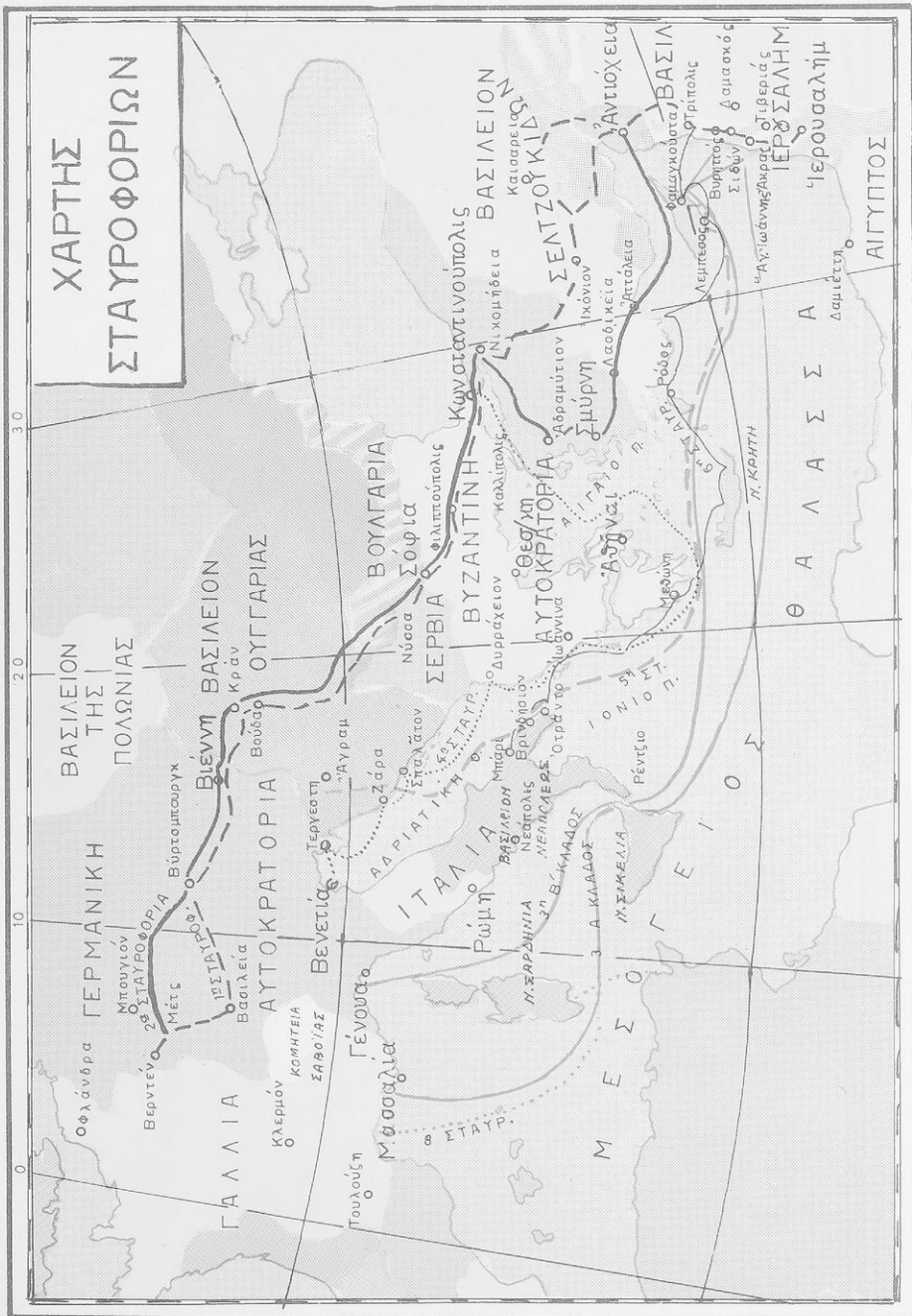
ΙΣΛΑΝΔΙΑ: Έκτ.: 103.000 τ. χλμ. Πληθ.: 165.000 κ. Πρωτ.: Ρεύικιαβικ (59.099 κ.)

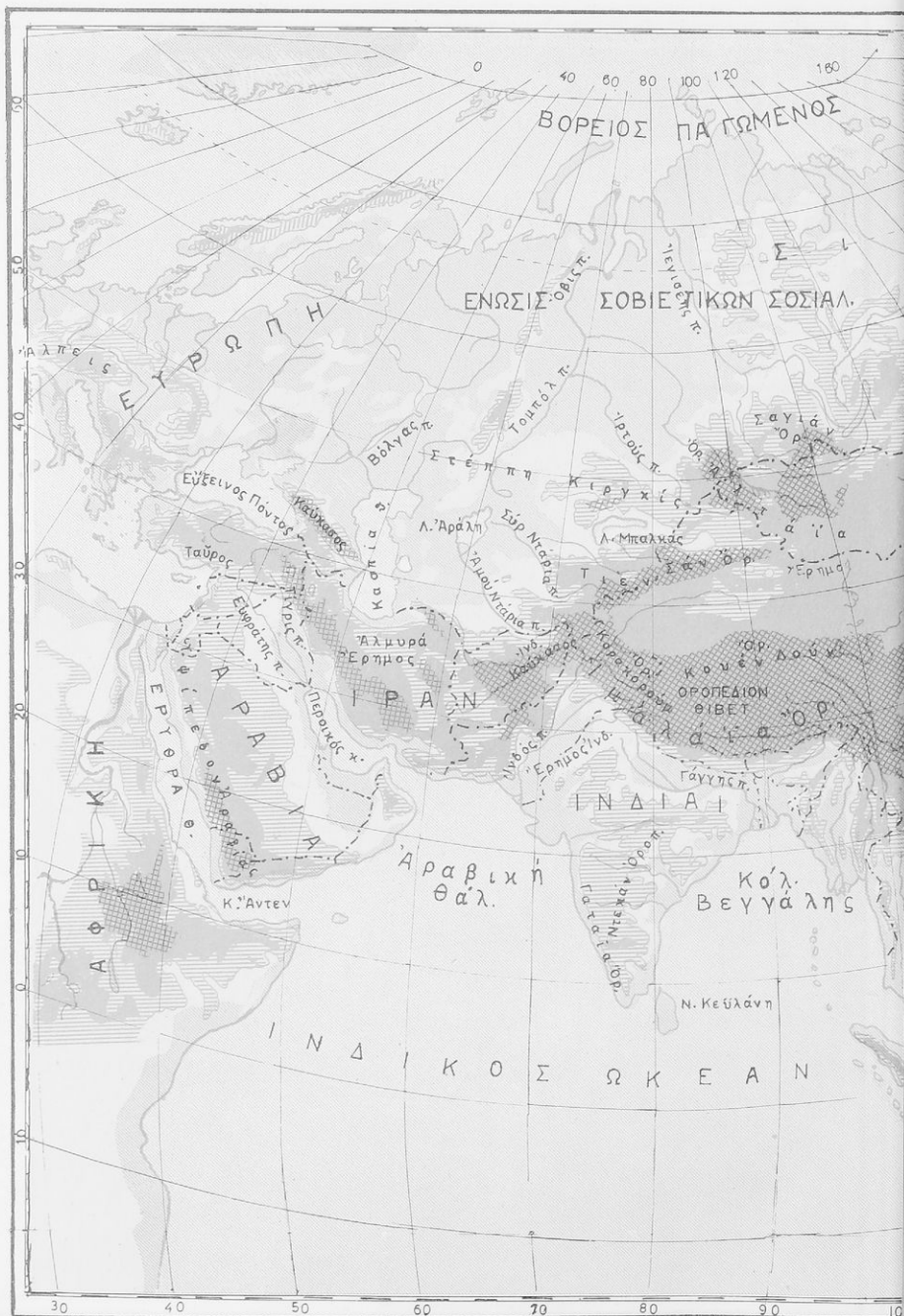
ΕΝΩΣΙΣ ΣΟΒΙΕΤΙΚΩΝ
ΣΟΣΙΑΛΙΣΤΙΚΩΝ ΔΗΜΟΚΡΑΤΙΩΝ
 ΚΛΙΜΑ: 1: 40.000.000



*Έκταση: 22.403.000 τ.χ.λμ. Πληθυσμός: 200.200.000 κάτ. Πρωτ.: Μόσχα (5.600.000 κάτ.). Πρωτεύουσα: Γεωργία (Αϊστά, γλώσσα, τεύλα, κάρφια, βαμβάκι κλπ.), κτηνοτροφία, ξυλεία, ψαριά, άφθονα όρυκτά (σίδηρος, σιδηρομετάλλευμα, πετρέλαιον, νιζέλιον, μολύβδος, χαλκός, πλατίνη, άργυρος κλπ.). Άριστο άνεπτυγμένη βιομηχανία (χάλυβα, μηχανικά, χημικά, ζάχαρις, χλωμιά ποσότητα ύψηλών ύπερ-άδων παραγωγής ηλεκτρικής ενέργειας).

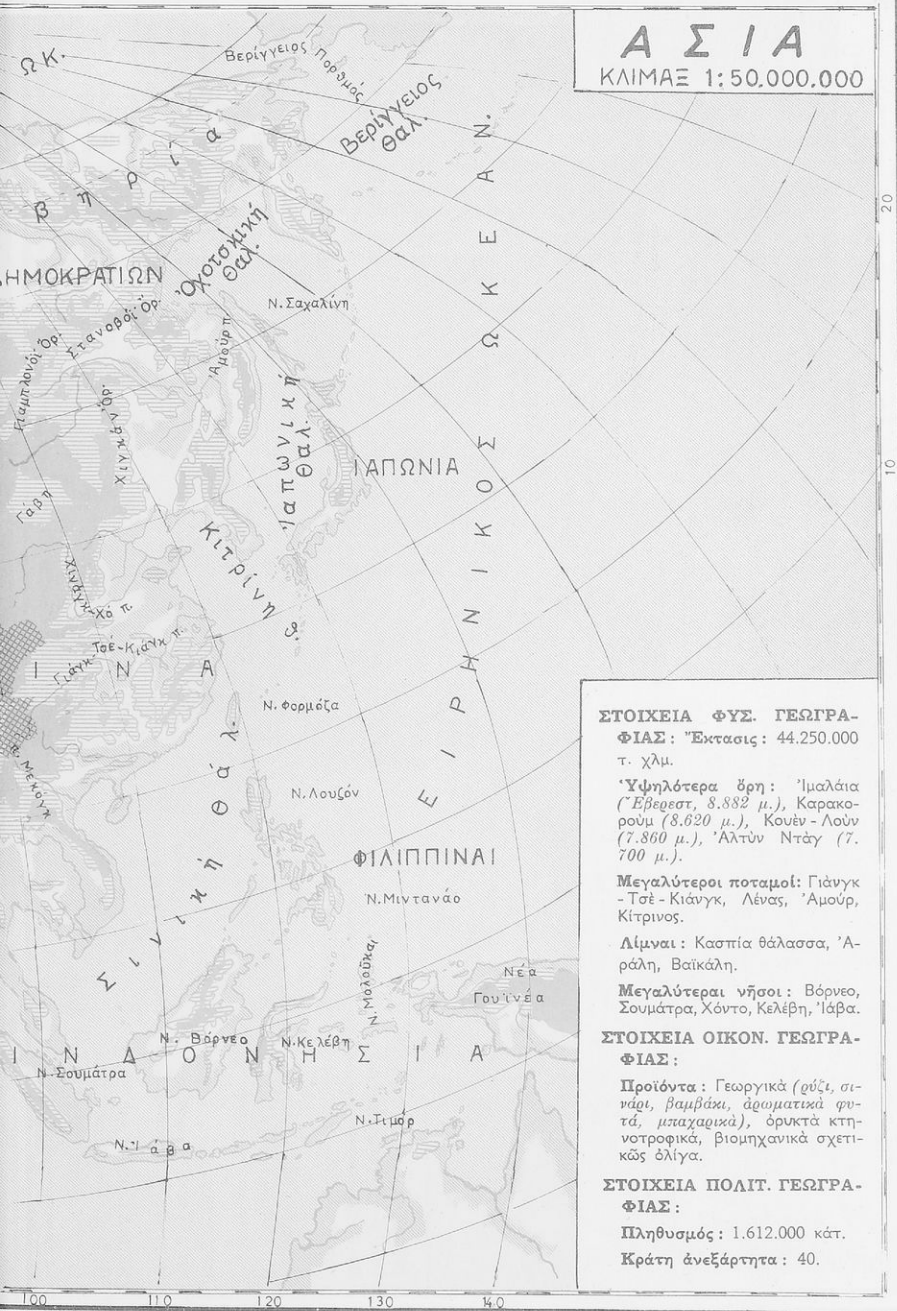
ΧΑΡΤΗΣ ΣΤΑΥΡΟΦΟΡΙΩΝ





Α Σ Ι Α

ΚΛΙΜΑΞ 1: 50.000.000



ΣΤΟΙΧΕΙΑ ΦΥΣ. ΓΕΩΓΡΑΦΙΑΣ:

Έκταση: 44.250.000 τ. χλμ.
Υψηλότερα όρη: Ήμαλάια (Έβερεστ, 8.882 μ.), Καρακορούμ (8.620 μ.), Κουνέν-Λούν (7.860 μ.), Άλτύν Ντάγ (7.700 μ.).

Μεγαλύτεροι ποταμοί: Γιάνγκ-Τσέ-Κιάγκ, Λένας, Άμούρ, Κίτρινος.

Λίμνες: Κασπία θάλασσα, Άρράλη, Βαϊκάλη.

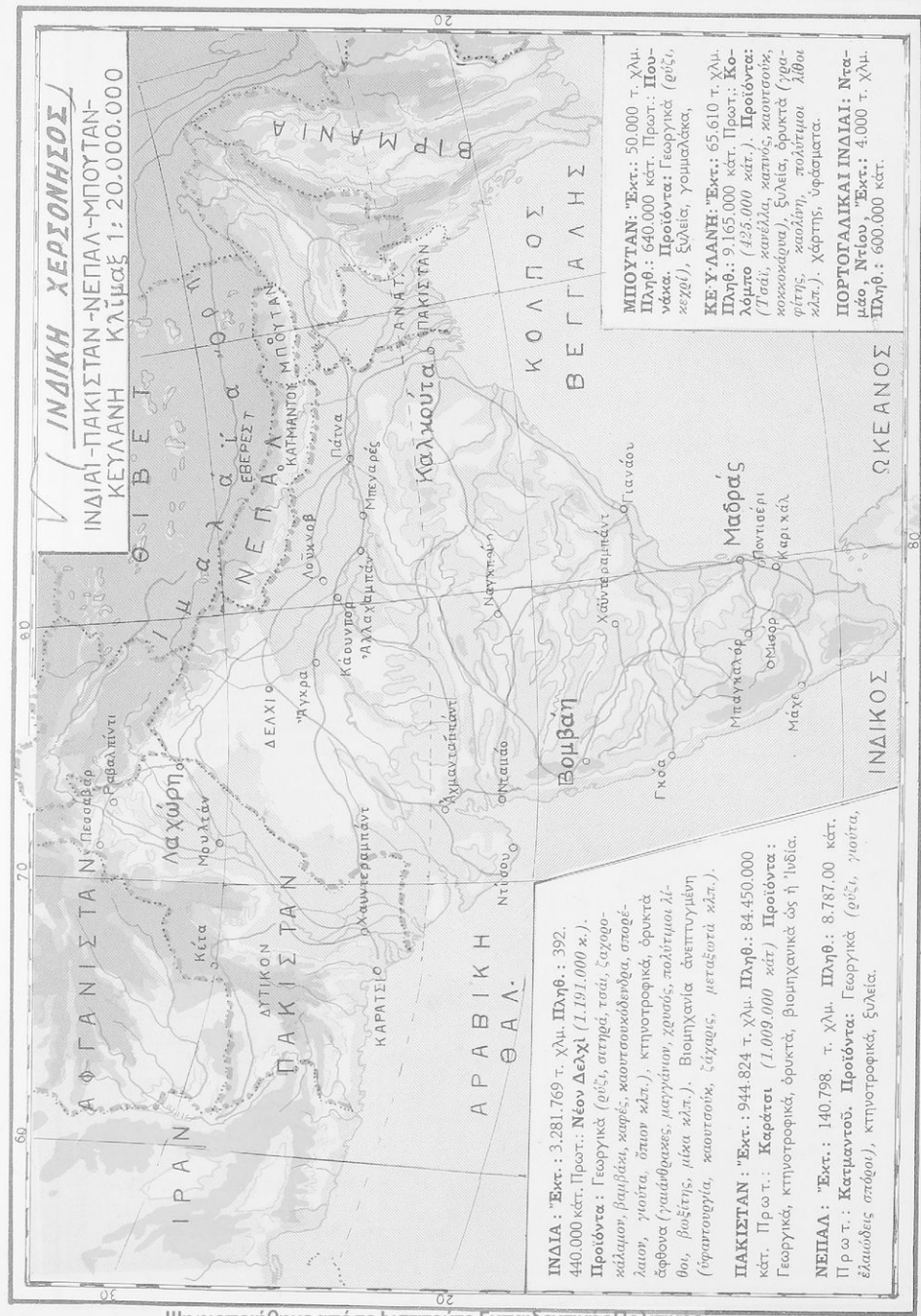
Μεγαλύτερα νήσι: Βόρνεο, Σουμάτρα, Χόντο, Κελέβη, Ίαβα.

ΣΤΟΙΧΕΙΑ ΟΙΚΟΝ. ΓΕΩΓΡΑΦΙΑΣ:

Προϊόντα: Γεωργικά (ρύζι, σιγάρι, βαμβάκι, αρωματικά φυτά, μπαχαρικά), όρυκτα κτηνοτροφικά, βιομηχανικά σχετικώς όλιγα.

ΣΤΟΙΧΕΙΑ ΠΟΛΙΤ. ΓΕΩΓΡΑΦΙΑΣ:

Πληθυσμός: 1.612.000 κάτ.
Κράτη ανεξάρτητα: 40.



ΙΝΔΙΚΗ ΧΕΡΣΟΝΗΣΟΣ

ΙΝΔΙΑ-ΠΑΚΙΣΤΑΝ-ΝΕΠΑΛ-ΜΠΟΥΤΑΝ-ΚΕΥΛΑΝΗ Κλίμα 1: 20.000.000

ΜΠΟΥΤΑΝ: "Εκτ.: 50.000 τ. χλμ. Πληθ.: 640.000 κάτ. Πρωτ.: Που-νάνα. Προϊόντα: Γεωργικά (ρίζε, κηφή), ξυλεία, γομμάλακα.

ΚΕ.Υ.ΑΝΗ: "Εκτ.: 65.610 τ. χλμ. Πληθ.: 9.165.000 κάτ. Πρωτ.: Κο-λόμπο (425.000 κάτ.). Προϊόντα: (Τσιτά, κανάλα, κάρφες, κωνισσίνες, κοκοκάρφα), ξυλεία, όρυκτά (γυα-φίτης, σαλίτη, πολίτιμοι λίθου κλπ.). Χάρτης, ύφασμα.

ΠΟΡΤΟΓΑΛΙΚΑΙ ΙΝΔΙΑΙ: Νρεα-μάο, Ντίλο, "Εκτ.: 4.000 τ. χλμ. Πληθ.: 600.000 κάτ.

ΙΝΔΙΑ : "Εκτ.: 3.281.769 τ. χλμ. Πληθ.: 392.440.000 κάτ. Πρωτ.: Νέον Δελχί (1.191.000 κ.). Προϊόντα : Γεωργικά (ρίζε, σιτηρά, τσιτά, ζαχαρο-κάλαμον, βελβάνη, κάρφες, κωνισσοκόκκοι, αποξέ-λαιον, γιοίτα, όπιον κλπ.), κτηνοτροφικά, όρυκτά έφθονα (γυαλίθρακες, μαργλιανον, χρυσός, πολίτιμοι λί-θοι, βοξίτης), άλλα κλπ.). Βιομηχανία άνεπτυγμένη (ύφαντουργία, κωνισσίνες, ζάχαρις, μεταξοτόα κλπ.).

ΠΑΚΙΣΤΑΝ : "Εκτ.: 944.824 τ. χλμ. Πληθ.: 84.450.000 κάτ. Πρωτ.: Καράτσι (1.009.000 κάτ.) Προϊόντα: Γεωργικά, κτηνοτροφικά, όρυκτά, βιομηχανικά ός τ' Ινδία.

ΝΕΠΑΛ : "Εκτ.: 140.798 τ. χλμ. Πληθ.: 8.787.00 κάτ. Πρωτ.: Κατμανδού. Προϊόντα: Γεωργικά (ρίζε, γιοίτα, έλαιώδεις σπόροι), κτηνοτροφικά, ξυλεία.

ΣΙΓΚΑΠΟΥΡΗ-ΒΙΡΜΑΝΙΑ-ΤΑΪΛΑΝΤ -ΒΙΕΤΝΑΜ-ΛΑΟΣ-ΚΑΜΠΟΤΖΗ-
ΜΑΛΑΪΚΗ-ΟΜΟΣΠΟΝΔΙΑ-ΙΝΔΟΝΗΣΙΑ-ΦΙΛΙΠΠΙΝΑΙ-ΒΟΡΝΕΟ.
Κλίμαξ 1:25.000.000

ΣΙΓΚΑΠΟΥΡΗ: Έκτασις: 580 τ. χλμ. Πληθυσμός: 1.460.000 κάτ. (Βρετ. αποικία).

ΒΙΡΜΑΝΙΑ: Έκτασις: 6.77.950 τ. χλμ. Πληθυσμός: 20.054.000 κάτ. Πρωτ.: Ρανγκούνγκ (500.000 κ.).

ΤΑΪΛΑΝΔΗ: Έκτασις: 514.000 τ. χλμ. Πληθυσμός: 21.076.000 κάτ. Πρωτ.: Μπανγκόκ (886.000 κ.).

ΒΙΕΤ - ΝΑΜ (Λαϊκή Δημοκρατία): Έκτασις: 155.203 τ. χλμ. Πληθυσμός: 14.500.000 κάτ. Πρωτ. Χανόι.

ΒΙΕΤ - ΝΑΜ (Δημοκρατία): Έκτ.: 170.831 τ. χλμ. Πληθ.: 12.300.000 κ. Πρωτ.: Σαϊγκόν (1.600.000).

ΛΑΟΣ: Έκτασις: 236.800 τ. χλμ. Πληθυσμός: 1.655.000 κάτ. Πρωτ.: Βιέν Τιάν (40.000 κάτ.).

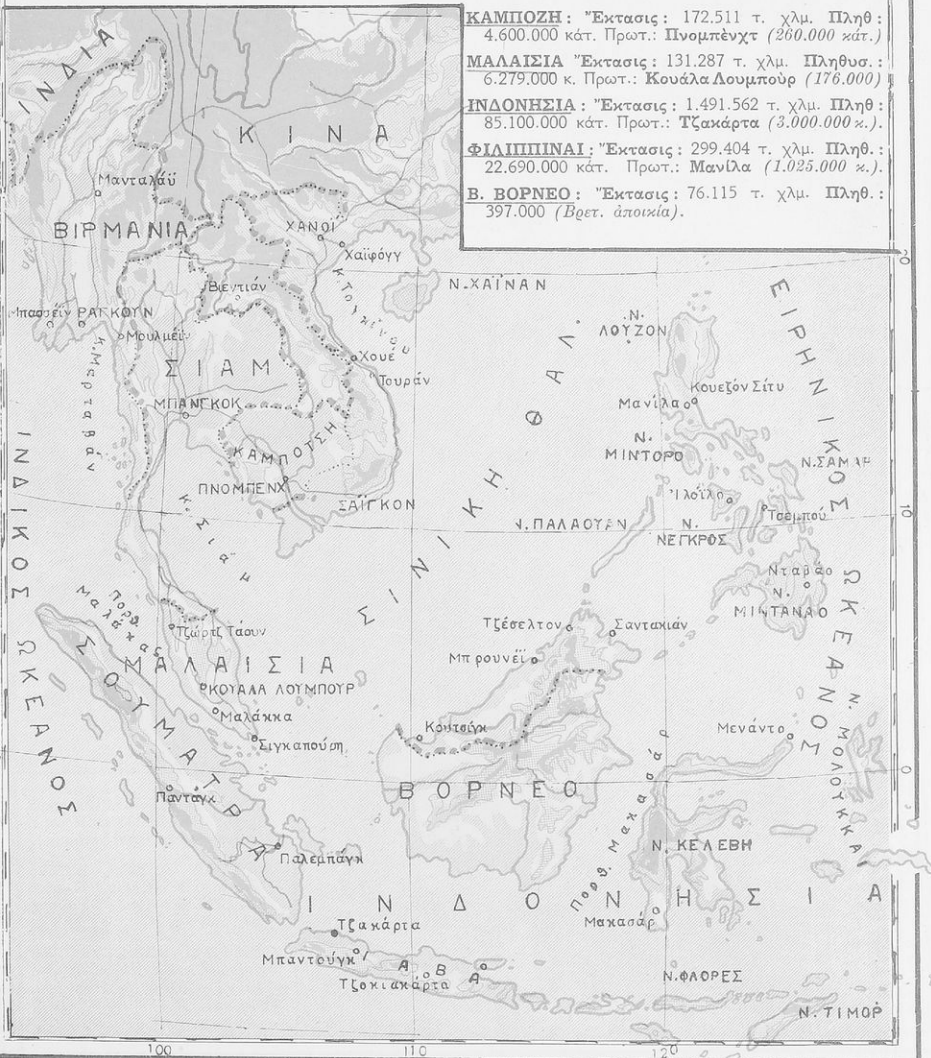
ΚΑΜΠΟΖΗ: Έκτασις: 172.511 τ. χλμ. Πληθ.: 4.600.000 κάτ. Πρωτ.: Πνομπένχτ (260.000 κάτ.).

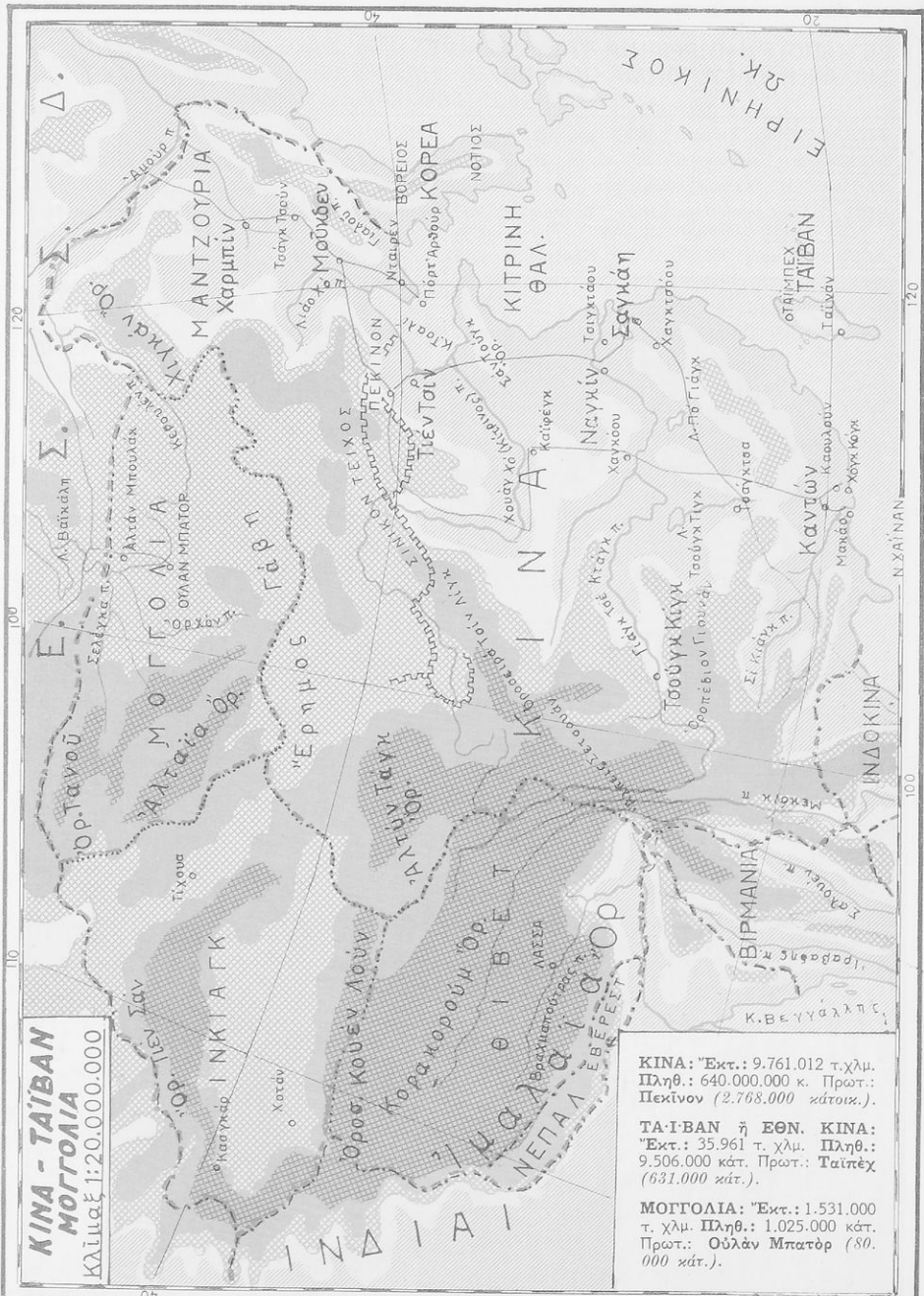
ΜΑΛΑΪΣΙΑ: Έκτασις: 131.287 τ. χλμ. Πληθυσ.: 6.279.000 κ. Πρωτ.: Κουάλα Λουμπούρ (176.000)

ΙΝΔΟΝΗΣΙΑ: Έκτασις: 1.491.562 τ. χλμ. Πληθ.: 85.100.000 κάτ. Πρωτ.: Τζακάρτα (3.000.000 κ.).

ΦΙΛΙΠΠΙΝΑΙ: Έκτασις: 299.404 τ. χλμ. Πληθ.: 22.690.000 κάτ. Πρωτ.: Μανίλα (1.025.000 κ.).

Β. ΒΟΡΝΕΟ: Έκτασις: 76.115 τ. χλμ. Πληθ.: 397.000 (Βρετ. αποικία).

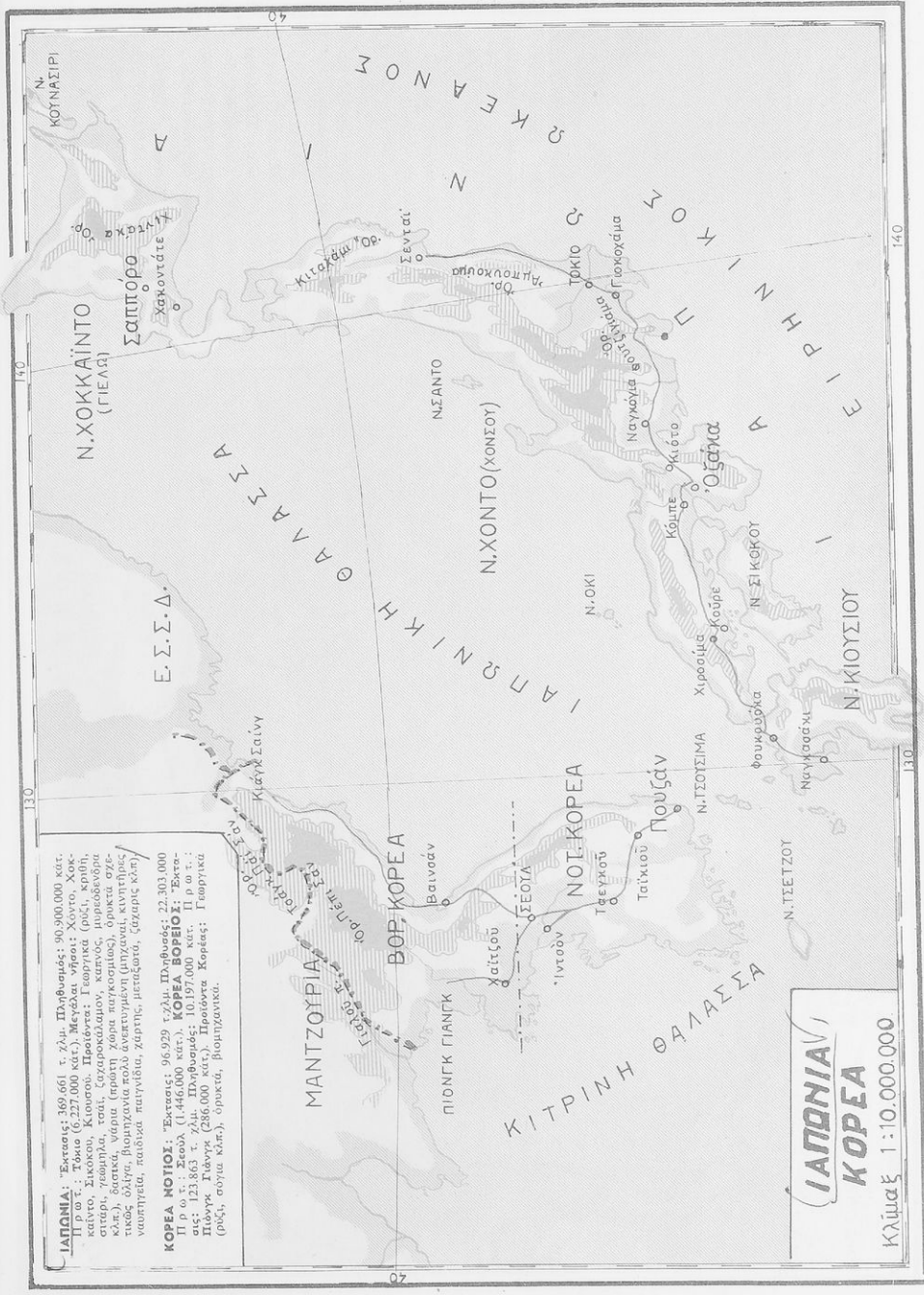




ΚΙΝΑ: Έκτ.: 9.761.012 τ.χλμ.
 Πληθ.: 640.000.000 κ. Πρωτ.: Πεκίνο (2.768.000 κάτοικ.).

ΤΑΪΒΑΝ η ΕΘΝ. ΚΙΝΑ:
 Έκτ.: 35.961 τ. χλμ. Πληθ.: 9.506.000 κάτ. Πρωτ.: Ταϊπέχ (631.000 κάτ.).

ΜΟΓΓΟΛΙΑ: Έκτ.: 1.531.000 τ. χλμ. Πληθ.: 1.025.000 κάτ. Πρωτ.: Ουλάν Μπατόρ (80.000 κάτ.).



ΙΑΠΑΝΙΑ: Έκταση: 379.661 τ. γλ.μ. Πληθυσμός: 90.900.000 κάτ. Πρωτεύουσα: Τόκιο (4.400.000 κάτ.). Μεγάλα νησιά: Χόντο, Χοκκαϊντο, Κιουσού. Προϊόντα: Γεωργικά (ριζί, κριθή, σιτάρι, ζωοτροφά, τσάι, ζαχαροκάλαμο, καπνός, ινυροείδη κλπ.), βελούδα, υφάσματα (πρώτη χώρα παγκοσμίως), ορυκτά (συστεμικά), όπλα, βιομηχανία πολύ ανεπτυγμένη (αυτοκίνητα, κινητήρες, ναυπηγεία, βιοχημικά προϊόντα, χαρτί, μεταλλουργία, ηλεκτρική κλπ.)

ΚΟΡΕΑ ΝΟΤΙΟΣ: Έκταση: 96.929 τ. γλ.μ. Πληθυσμός: 22.303.000 κάτ. Πρωτεύουσα: Σεούλ (4.400.000 κάτ.).

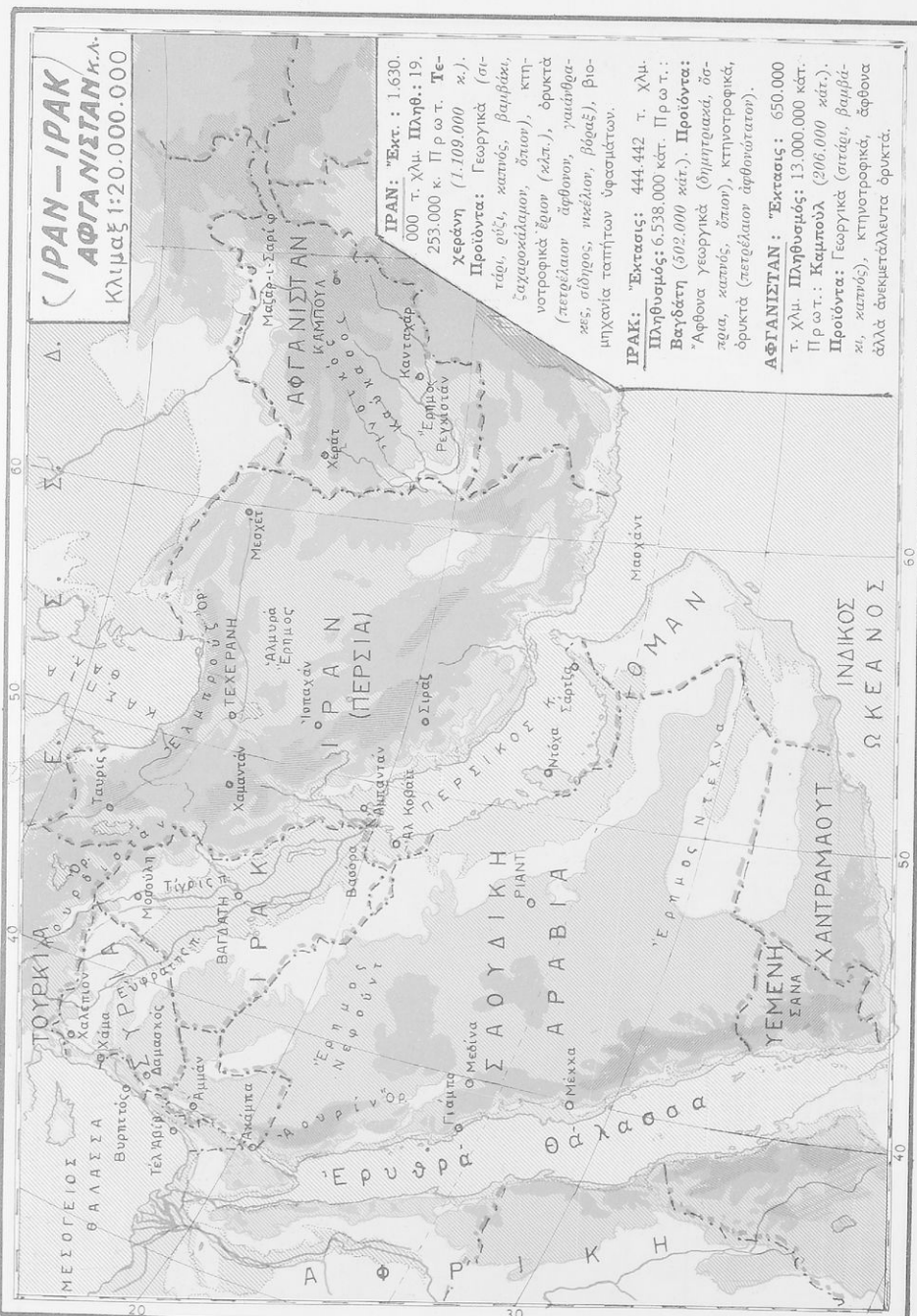
ΚΟΡΕΑ ΒΟΡΕΙΟΣ: Έκταση: 223.863 τ. γλ.μ. Πληθυσμός: 10.197.000 κάτ. Πρωτεύουσα: Πιονγκ Γιανγκ (256.000 κάτ.). Προϊόντα: Κορέας: Γεωργικά (ριζί, σόγια κλπ.), ορυκτά, βιομηχανικά.

**ΙΑΠΩΝΙΑ,
ΚΟΡΕΑ**

Κλίμα 1: 10.000.000

ΙΡΑΝ - ΙΡΑΚ
ΑΦΓΑΝΙΣΤΑΝ κ.λ.

Κλίμαξ 1:20.000.000

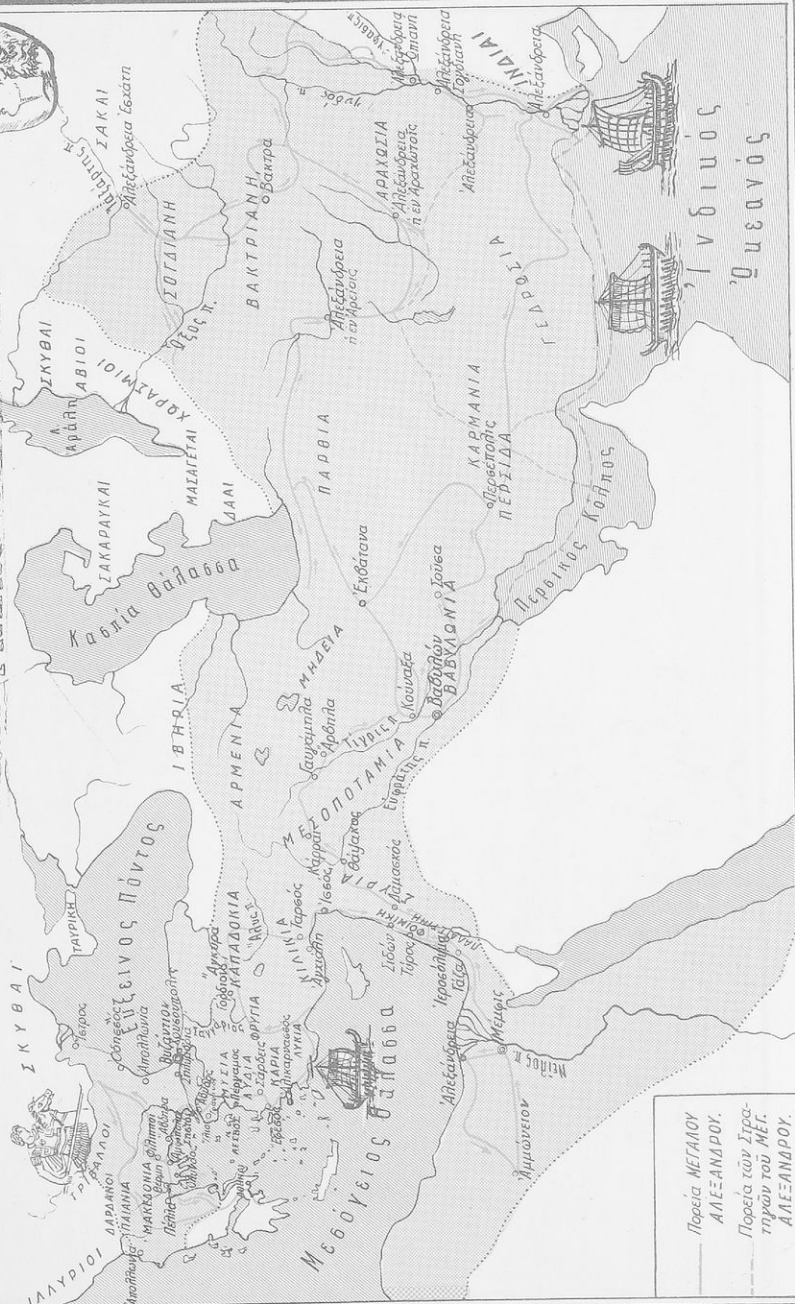


ΙΡΑΝ: Έκτ.: 1.630.000 τ. χλμ. Πληθ.: 19.253.000 κ. Πρωτ. Τεχεράνη (1.109.000 κ.).
Προϊόντα: Γεωργικά (σιτάρι, ρύζι, καπνός, βαμβάκι, ζαχαρωκάλαμο, όπιο), κτηνοτροφικά (γίαν (ζάτι), όρνιθιά (πετρέλαιον άφθονον, γαιόφωφως, σίδηρος, μαέλιον, βίολις), βομολιχθένια ταπήτων ύφασμάτων.

ΙΡΑΚ: Έκτασις: 444.442 τ. χλμ. Πληθυσμός: 6.538.000 κάτ. Πρωτ.: Βαγδάτη (502.000 κάτ.).
Προϊόντα: Άφθονα γεωργικά (δημητριακά, όπιο, καπνός, όπιο), κτηνοτροφικά, όρνιθιά (πετρέλαιον άφθονότατον).

ΑΦΓΑΝΙΣΤΑΝ: Έκτασις: 650.000 τ. χλμ. Πληθυσμός: 13.000.000 κάτ. Πρωτ.: Καμπούλα (206.000 κάτ.).
Προϊόντα: Γεωργικά (σιτάρι, βαμβάκι, καπνός), κτηνοτροφικά, όρνιθιά άλλα ανεκμετάλλευτα όρνιθιά.

**ΚΑΡΘΗΣ ΜΑΚΕΔΟΝΙΚΟΥ ΚΡΑΤΟΥΣ
ΜΕΓ. ΑΛΕΞΑΝΔΡΟΥ**
ΣΚΑΛΙΑΣ 1:22.500.000



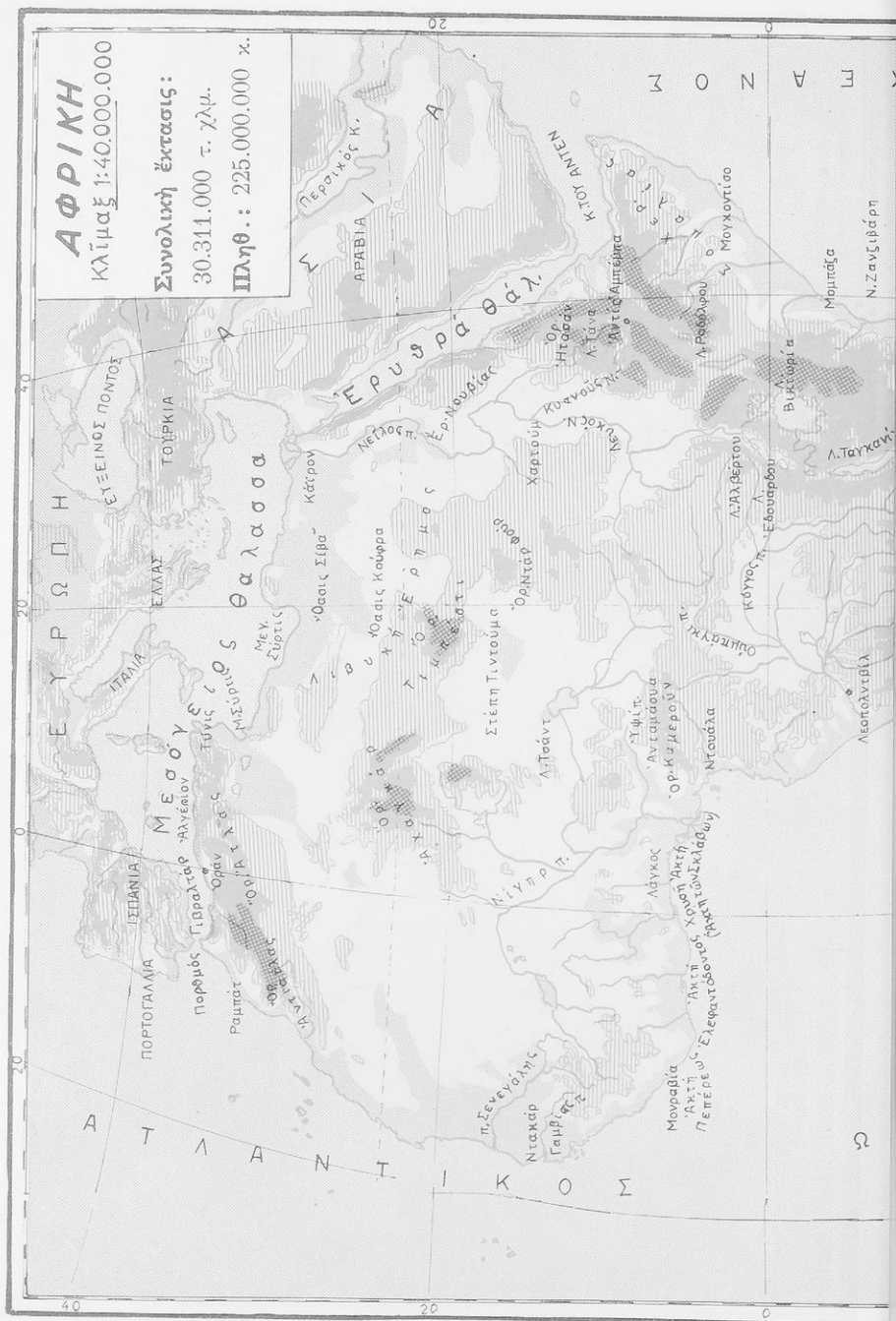
Πορεία ΜΕΤΑΛΟΥ
ΑΛΕΞΑΝΔΡΟΥ.
Πορεία των Στρατο-
τηγών του ΜΕΓ.
ΑΛΕΞΑΝΔΡΟΥ.

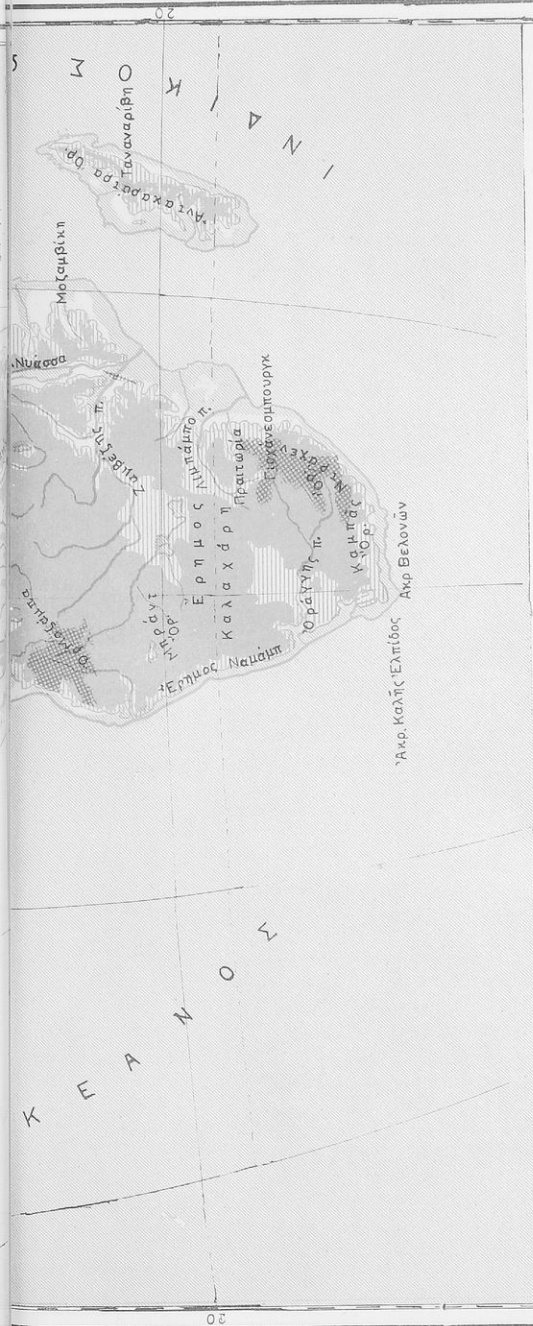
ΑΦΡΙΚΗ

Κλίμαξ 1:40.000.000

Συνολική έκταση: 30.341.000 τ. χλμ.

Πληθ.: 225.000.000 κ.





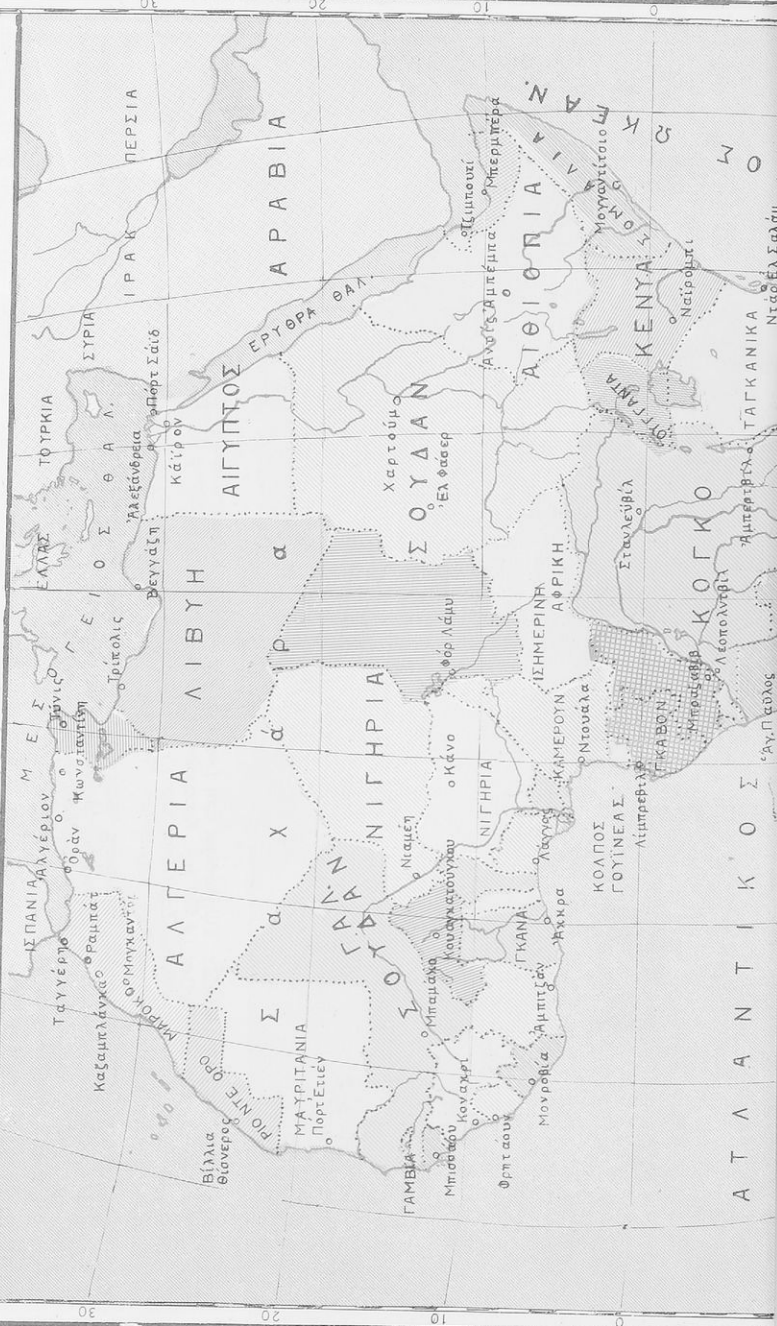
ΣΤΟΙΧΕΙΑ ΦΥΣ. ΓΕΩΓΡΑΦΙΑΣ: Ύψηλότερα όρη (κατά σειράν ύψους): Κιλιμάντζαρο (6.010 μ.), Κένυα (5.300 μ.), Μέρου (4.630 μ.), Ντσάν (4.620 μ.), Άτλος (4.500 μ.), Κραερούν (4.000 μ.), Νιράκεν (3.600 μ.). **Ήρημοι:** Σαχάρα, Καλαχάρη, Λιβυκή. **Ποταμοί:** Νείλος, Κόγγος, Νιγηρ, Ζαμβέζη. **Όρεγγης, Λίμνηο.** **Λίμνες:** Βικτωρία (ή 2α τοῦ κόσμου), Τσγκανίκα, Νύασσα, Τσαντ, Ροδόλφου, Άλβέρτου. **Νήσοι:** Μοσαδισκάρη.

ΣΤΟΙΧΕΙΑ ΟΙΚΟΝ. ΓΕΩΓΡΑΦΙΑΣ: Προϊόντα: Γεωργικά (σιτηρά, ρύζι, βαμβάκι, κτηνός, δένδρα, καφέ, κακάο, τσίλι, χουριάδες, αμύγδαλα, κοκκοραίνισες, φαστάνια, λάδι, μπαχαρικά, ζαχαρωτάλιαμο), δασικά (ξύλεια), όρυκτά άφθονα (άνθραξ, σίδηρομετάλλευμα, χυλιός, κασσίτερος, κοβάλτιον, μάλυβδος, χρυσός, άργυρος, άδάμμαντες, υάδιον, σφένδαμνο κλπ.). Βιομηχανία καθυστερημένη καί εις πολλά μέρη άνυπαρκτός.

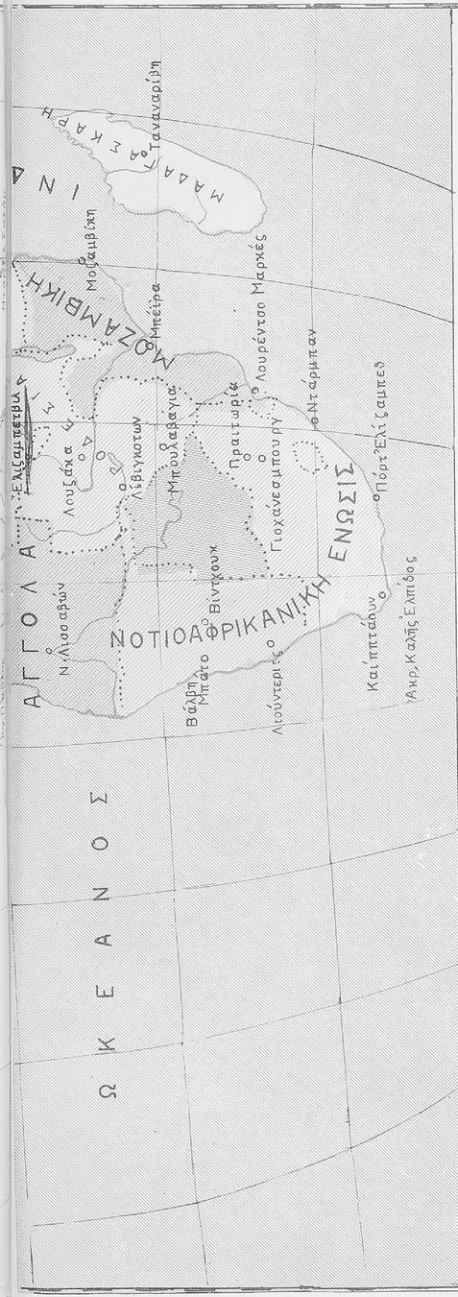
ΣΤΟΙΧΕΙΑ ΠΟΛΙΤ. ΓΕΩΓΡΑΦΙΑΣ: Άνεξάρτητα κράτη της Άφρικης 9: (Αιθιοπία, Αίγυπτος (τμήμα της Ηνωμένης Άραβικής Δημοκρατίας), Γκάνα, Λιβερία, Λιβή, Μαρόκο, Νοτιοαφρικανική Ένωσις, Σουδάν, Τανζάνια), με συνολικόν πληθυσμόν 89.972.000 κάτ. Πληθυσμός εξηρημένων έδαφών (κτήσεων, υπό έπυλόν κλπ.) της Άφρικης: 135.028.000 κάτ. Διοί της Άφρικης: Νέγροι (Σουδανέζοι καί Μπαντού), Βουσμανοί, Όστεντότοι, Σημίται, Χαμίται, Άρβες, Φελλάχοι, Αίθιοπες, Βερβέρινοι, Σομαλοί, Γκάλλας.

ΑΦΡΙΚΗ

ΚΛΙΜΑΞ 1 : 40.000.000.



Ω Κ Ε Α Ν Ο Σ



ΝΟΤΙΟΑΦΡΙΚ. ΕΝΩΣΙΣ : "Εκτασις : 1.220.400 τ. χλμ. Πληθυσμός : 14.167.000 κάτ. Πρωτ. : Πραιτωρία (285.000 κ.). Προϊόντα : Γεωργικά (σιτηρά, ζα-
χροκάκων, άμυγδ., κάναβις, όσάκρι, κρασί, κανόν, ταύ ελατ.), όρυκτά (χρυσός, άδάμαντες, άνθραξ, πλάτιν), άργυρος, σίδηρος, σόδιον), βιομηχανικά.
ΑΙΤΟΛΑ ΚΑΙ ΜΟΖΑΜΒΙΚΗ : (πορτογαλική άποικία), Πληθυσμός : 10.525.000.

ZANZIBARH : (Βρετανική άποικία), Πληθυσμός : 285.000 κάτοικοι.
ΣΕΓΓΧΕΛΕΣ : (Βρετανική άποικία), Πληθυσμός : 41.000 κάτοικοι.
ΡΩΔΕΣΙΑ ΚΑΙ ΝΥΑΣΑΛΑΑΝΔΗ : (Βρετανική άποικία), Πληθυσμός : 7.450.000 κάτοικοι.

Ε Ε Ρ Τ Η Μ Ε Ν Α Ε Λ Λ Α Φ Η

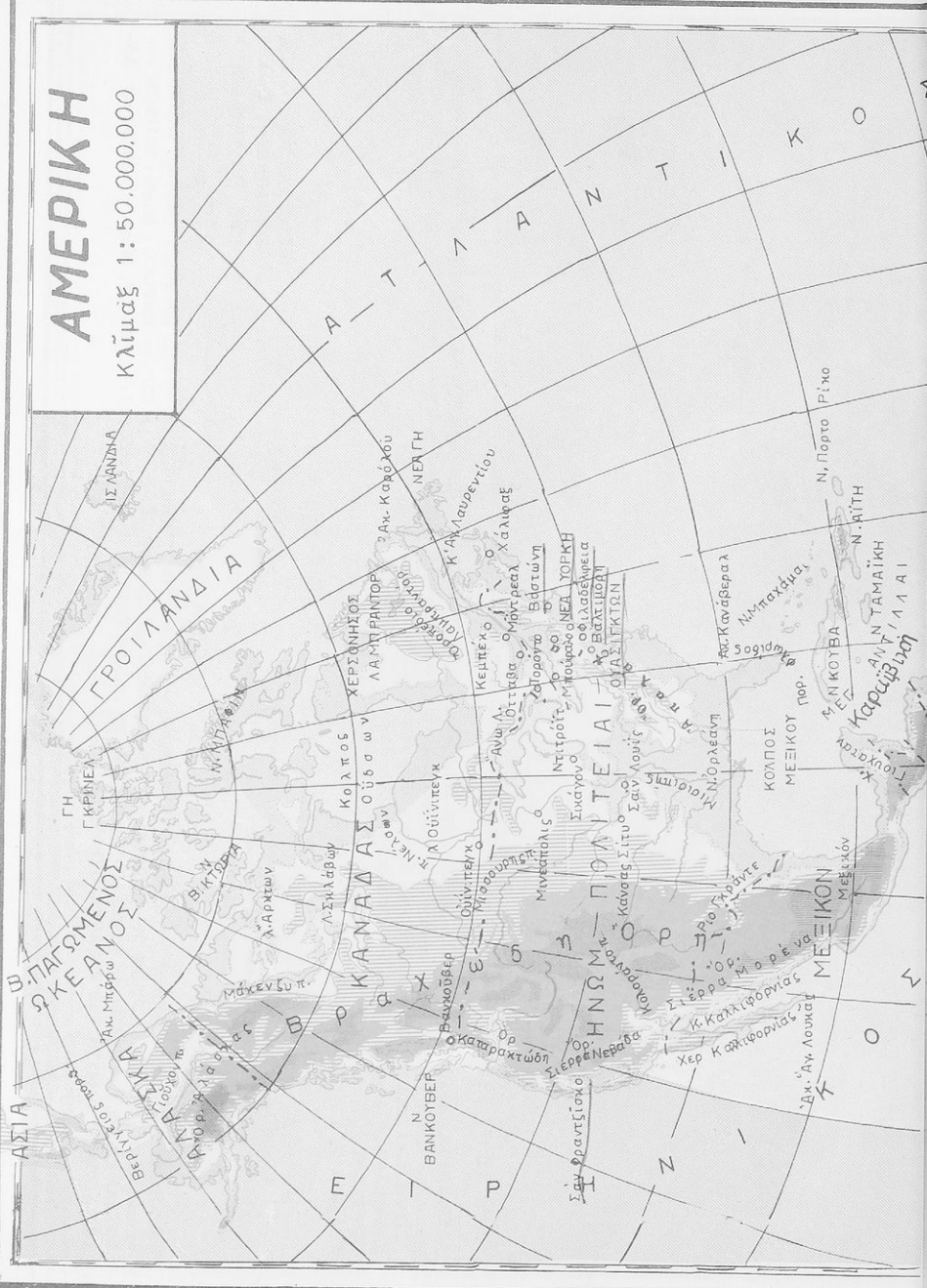
"Ισημ. Άφρική (4.891.000 κάτ.), Σομαλία (65.000 κάτ.), Δ. Άφρική (19.300.000 κάτ.), Μαδαγασκάρη (4.930.000 κάτ.), **ΠΟΡΤΟΓΑΛΛΙΚΑ :** Γουινέα
(5.54.000 κάτ.), **ΙΣΠΑΝΙΚΑ :** Κερίσις Β. Άφρικής (140.000 κάτ.), Γουινέα (210.000 κάτ.), Σαχάρα Ισημ. (13.000 κάτ.), **ΒΡΕΤΑΝΙΚΑ :** Σομαλία
(650.000 κάτ.), Κένια (6.250.000 κάτ.), **ΕΛΛΑΦΗ ΥΠΟ ΕΝΤΟΛΗΝ :** Καμερόν (Βρετ.), Καμερόν (Γαλλ.), Σομαλία (Γαλλ.), Τεγκανίκα (Βρετ.).

Α Ν Ε Ε Α Ρ Τ Η Τ Α Κ Ρ Α Τ Η

ΑΙΘΙΟΠΙΑ : "Εκτασις : 1.184.320 τ. χλμ. Πληθυσμός : 20.000.000 κάτ. Πρωτ. : Άδδβι Άμπέμετα (350.000 κάτ.), Προϊόντα : Γεωργικά, κτηνοτροφικά,
όρυκτά. **ΓΚΑΝΑ :** Πληθ. : 4.763.000 κάτ. **ΛΙΒΕΡΙΑ :** Πληθ. : 1.200.000 κάτ. **ΛΙΒΥΗ :** Πληθ. : 1.136.000 κάτ. **ΜΑΡΟΚΟ :** Πληθ. : 10.115.000 κάτ.
ΣΟΥΔΑΝ : Πληθ. : 10.000.000 κάτ. **ΤΥΝΗΣΙΑ :** Πληθ. : 3.815.000 κάτ. **ΑΙΓΥΠΤΟΣ :** Πληθ. : 24.026.000 κάτ. **ΚΟΓΚΟ :** Πληθ. : 13.124.000 κάτ. **ΑΛ-
ΓΕΡΙΑ :** Πληθ. : 10.143.000 κάτ. **ΡΟΥΑΝΤΑ ΟΥΡΟΥΝΤΙ.**

ΑΜΕΡΙΚΗ

Κλίμας 1: 50.000.000



ΣΤΟΙΧΕΙΑ ΦΥΣ. ΓΕΩΓΡΑ-**ΦΙΑΣ:** Έκτασ: 42.035.000

Τ. χλμ Πληθ.: 381.000.000 κ.

Υψηλότερα όρη Β. Αμερι-

κής: Βραχόδη (κορυφή: Μάκ

Κιλέν 6.187 μ., Λιόργαν 6.050

μ., Ποτοκατεπέτλ 5.482 μ., Ού-

ϊντν 4.420 μ.)

Ν. Αμερικής: Κορδιλιέρα των

Ανδών (Αζονιάγγονα 6.953

μ., Κοροσούνα 6.950 μ., Χιμα-

φόζο 6.310 μ., Κοτοπίετ 5.943

μ.)

Πεδιές: Βορειοαμερικανική,

Βραζιλίας, Λά Πλάτα.

Ποταμοί: Μισισσιπής, Αμαζό-

νιος, Μάκενζις, Παρανά, Γιού-

κον.

Λίμνες: Άνω, Χιούρον, Μι-τσιγκαν, Άρκτων κλπ. **Νήσοι:**

Γροιλανδία, Μπαφίν κλπ.

ΣΤΟΙΧΕΙΑ ΟΙΚΟΝ. ΓΕΩΓΡΑ-**ΦΙΑΣ:** Προϊόντα: Γεωργικά

(κυρίως σιτηρά, καρφές), κτηνο-

τροφικά, άφθονα δρυκτά, άρι-

στη ή βιομηχανία άρισμένων

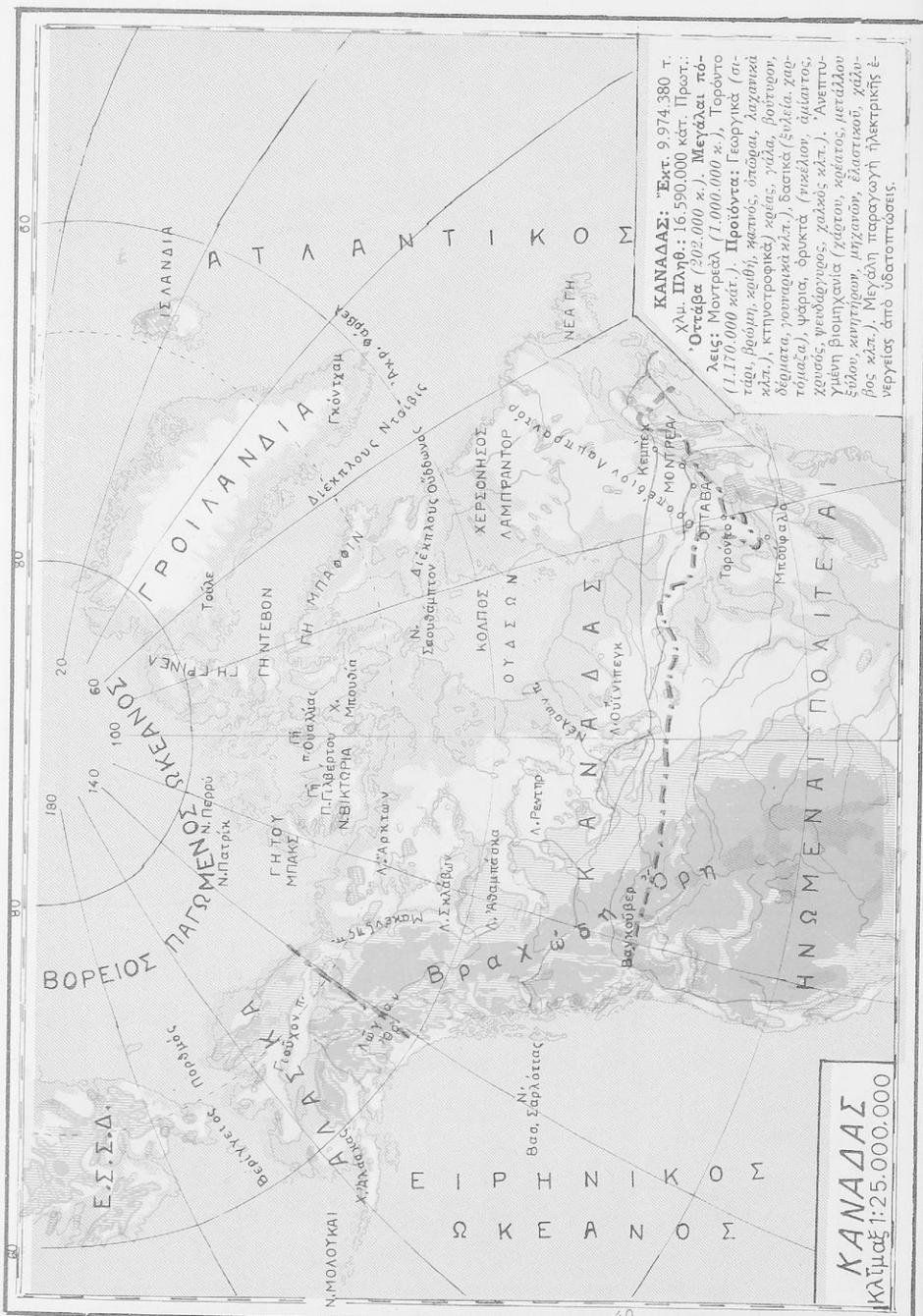
χωρών.

ΣΤΟΙΧΕΙΑ ΠΟΛΙΤ. ΓΕΩΓΡΑ-**ΦΙΑΣ:** Πληθ.: 381.000.000 κ.**Κράτη ανεξάρτητα:** 22 με

πληθυσμόν 371.625.000 κάτ.

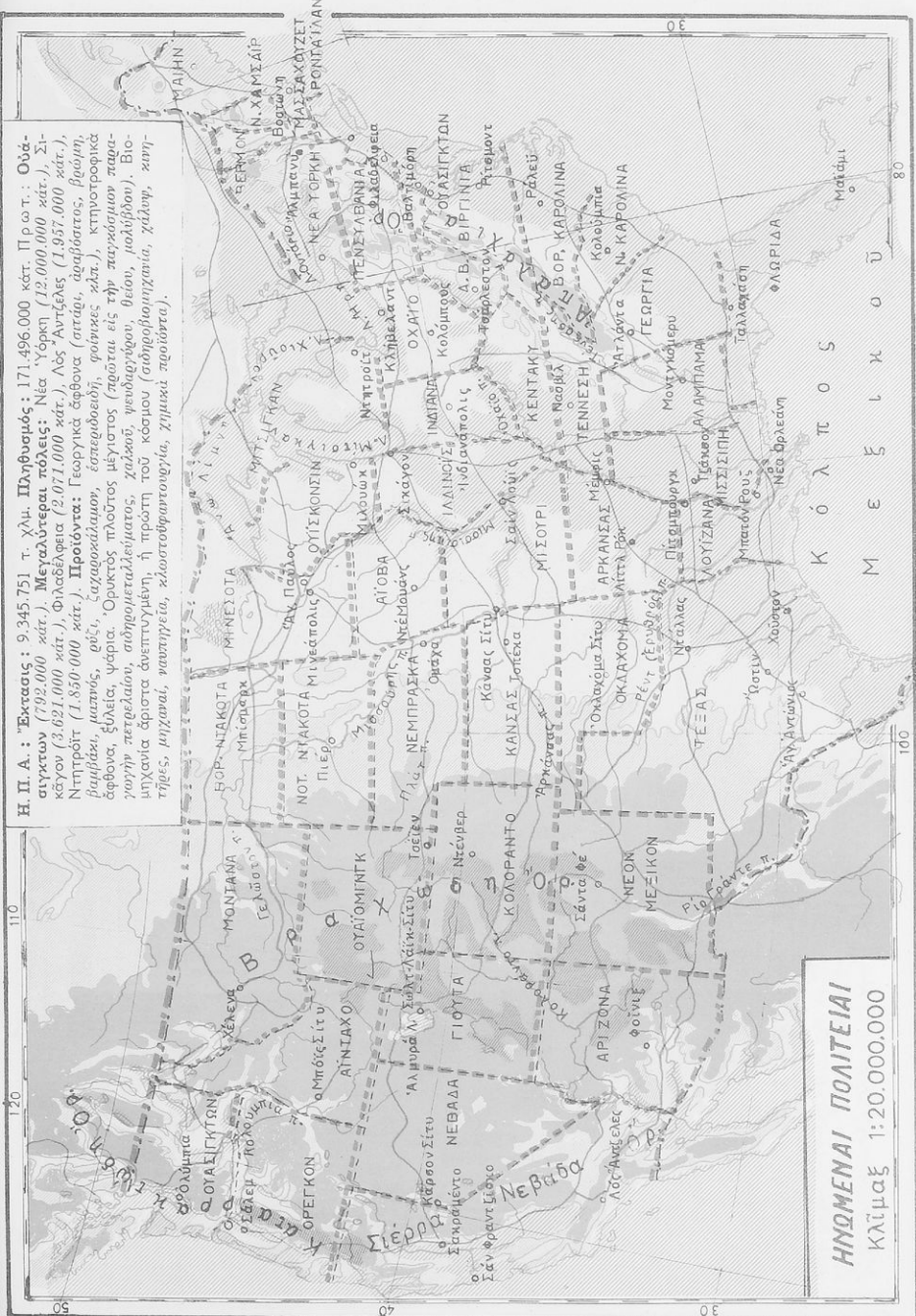
Έδάφη εξηγητμένα με πλη-

θυσμόν: 9.375.000.



ΚΑΝΑΔΑΣ: "Εκτ. 9.974.380 τ. χιλ. Πληθ.: 16.590.000 κστ. Πρωτ.: Οττάβα (202.000 κ.). Μεγάλοι πόλεις: Μόντρεαλ (1.000.000 κ.), Τορόντο (1.170.000 κστ.). Προϊόντα: Γεωργικά (σιτάρι, βοοειδή, καπνός, πατάτες, λαχανικά, δημητριακά, βοοειδή κλπ.), βελούδο, υαλοκατασκευές, αεροπλάνα, ορυκτά (σιδηρό, αλιαντός, χυμνή βιομηχανία (χαρτί, κρέμας, μεταλλοειδή), κτηνοτροφία, μηχανοκίνητοι, χάλυβος κλπ.). Μεγάλη παραγωγή ηλεκτρικής ενέργειας από υδατοπτώσεις.

ΚΑΝΑΔΑΣ
 1:25.000.000



Η Π. Α. : Έκτασις : 9.345.751 τ. χιλ. Πληθυσμός : 171.496.000 κάτ. Πρωτ. : Ουάσιγκτον (1.922.000 κάτ.) Μεγαλύτερα πόλεις : Νέα Υόρκη (12.000.000 κάτ.), Σικάγο (3.621.000 κάτ.), Φιλαδέλφεια (2.071.000 κάτ.), Λος Άντζελες (1.957.000 κάτ.), Νιτράρι (1.850.000 κάτ.). Προϊόντα : Γεωργικά προϊόντα (απλά, αμυγδαλιές, βαμβάκι, βαμβάκι, μανιφό, αβύ, ζαχαροκάλαμο, εσπεραδοειδή, φρούτα κλπ.), κτηνοτροφικά προϊόντα, έλαια, φάρμα, 'Ορυκτά προϊόντα μέταλλο (απόστα εις την παράστασιον παραγωγή πετρελαίου, σιδηρομεταλλεύματα, χαλκός, ψευδάργυρος, βισμού, μόλυβδος). Βιομηχανικά προϊόντα ανεπτυγμένη, η πρώτη του κόσμου (σιδηροβιομηχανία, χάλυβα, μηχανήματα, μηχανές, ηλεκτρική, κλωστοϋφαντουργία, χημικά προϊόντα).

Η ΗΩΜΕΝΑΙ ΠΟΛΙΤΕΙΑΙ
 Κλίμαξ 1:20.000.000

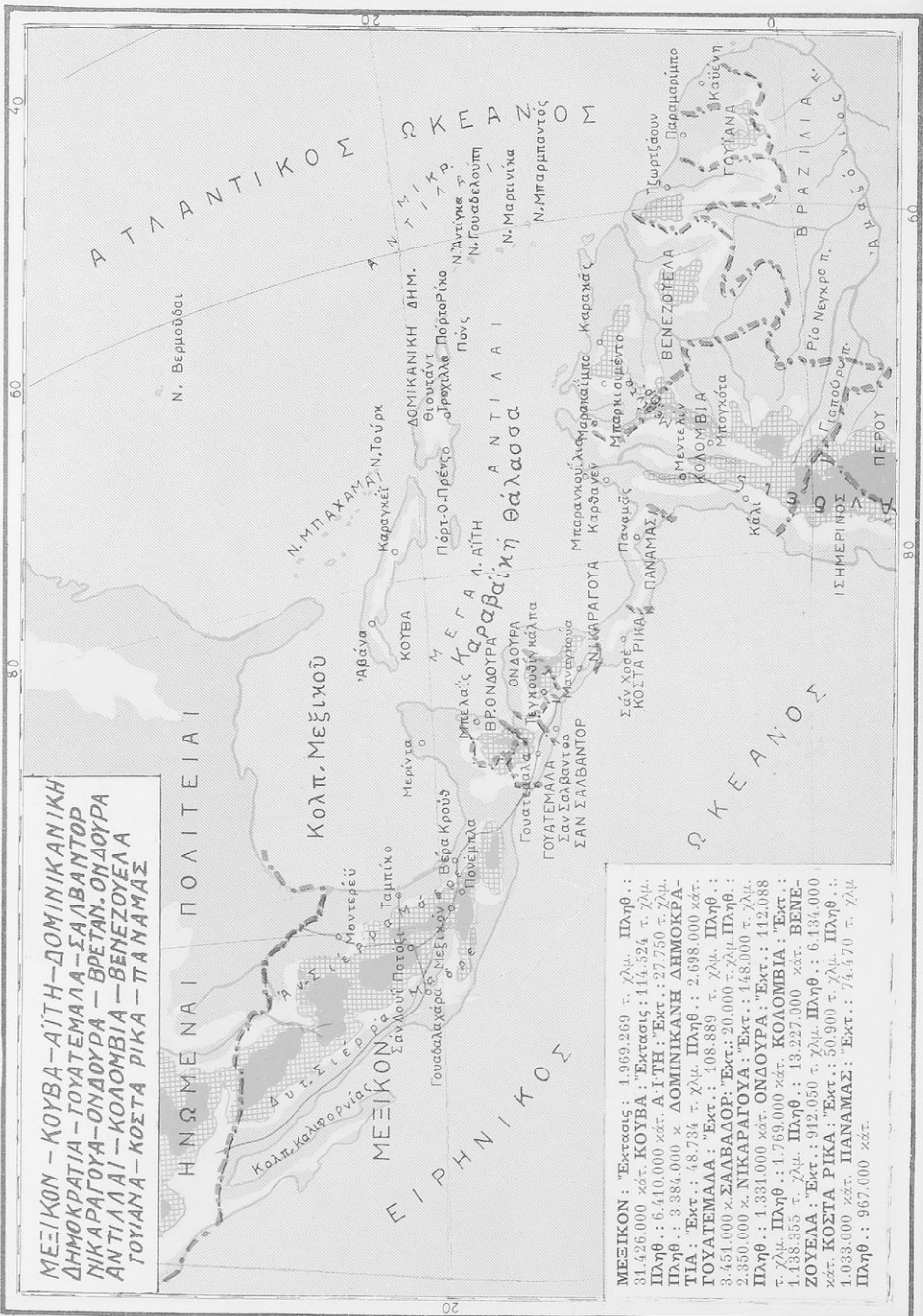
ΜΕΞΙΚΟΝ - ΚΟΥΒΑ-ΑΪΤΗ-ΔΟΜΙΝΙΚΑΝΙΚΗ
ΔΗΜΟΚΡΑΤΙΑ - ΓΟΥΑΤΕΜΑΛΑ - ΣΑΛΒΑΝΤΟΡ
ΝΙΚΑΡΑΓΟΥΑ - ΟΝΔΟΥΡΑ - ΒΡΕΤΑΝ. ΟΥΔΟΥΡΑ
ΑΝΤΙΛΛΑΙ - ΚΟΛΟΜΒΙΑ - ΒΕΝΕΖΟΥΕΛΑ
ΓΟΥΑΝΑ - ΚΟΣΤΑ ΡΙΚΑ - ΠΑΝΑΜΑΣ

Η ΝΩΜΕΝΑΙ ΠΟΛΙΤΕΙΑΙ
ΜΕΞΙΚΟΝ
ΕΙΡΗΝΙΚΟΝ

ΚΟΛΤ. ΜΕΞΙΚΟΥ

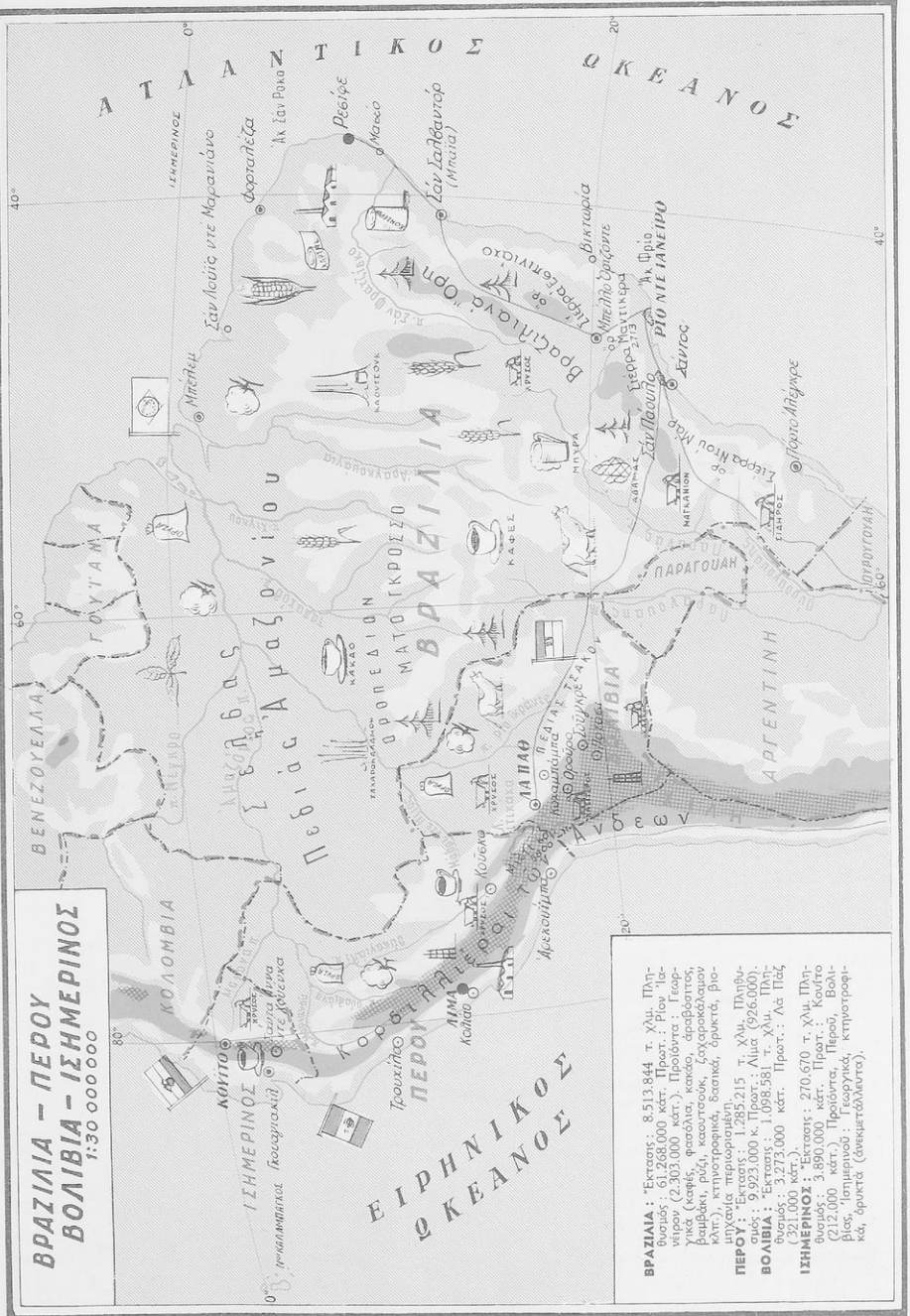
Α Τ Τ Α Ν Τ Ι Κ Ο Σ
Ω Κ Ε Α Ν Ο Σ
Α Τ Τ Α Ν Τ Ι Κ Ο Σ
Ω Κ Ε Α Ν Ο Σ
Α Τ Τ Α Ν Τ Ι Κ Ο Σ
Ω Κ Ε Α Ν Ο Σ

ΜΕΞΙΚΟΝ : "Εκστεις : 1.969.269 τ. γλμ. Πληθ. : 31.426.000 κάτ. **ΚΟΥΒΑ :** "Εκστεις : 114.524 τ. γλμ. Πληθ. : 6.410.000 κάτ. **ΑΪΤΗ :** "Εκτ. : 27.750 τ. γλμ. Πληθ. : 3.384.000 κ. **ΔΟΜΙΝΙΚΑΝΗ ΔΗΜΟΚΡΑΤΙΑ :** "Εκτ. : 48.734 τ. γλμ. Πληθ. : 2.698.000 κάτ. **ΓΟΥΑΤΕΜΑΛΑ :** "Εκτ. : 108.889 τ. γλμ. Πληθ. : 3.451.000 κ. **ΣΑΛΒΑΔΟΥΡ :** "Εκτ. : 20.000 τ. γλμ. Πληθ. : 2.350.000 κ. **ΝΙΚΑΡΑΓΟΥΑ :** "Εκτ. : 148.000 τ. γλμ. Πληθ. : 1.331.000 κάτ. **ΟΝΔΟΥΡΑ :** "Εκτ. : 142.088 τ. γλμ. Πληθ. : 1.769.000 κάτ. **ΚΟΛΟΜΒΙΑ :** "Εκτ. : 1.438.365 τ. γλμ. Πληθ. : 43.227.000 κάτ. **ΒΕΝΕΖΟΥΕΛΑ :** "Εκτ. : 912.050 τ. γλμ. Πληθ. : 6.434.000 κάτ. **ΚΟΣΤΑ ΡΙΚΑ :** "Εκτ. : 50.900 τ. γλμ. Πληθ. : 1.093.000 κάτ. **ΠΑΝΑΜΑΣ :** "Εκτ. : 74.470 τ. γλμ. Πληθ. : 967.000 κάτ.



ΒΡΑΖΙΛΙΑ - ΠΕΡΟΥ
ΒΟΛΙΒΙΑ - ΙΣΗΜΕΡΙΝΟΣ
1:30 000 000

ΕΙΡΗΝΙΚΟΣ
ΩΚΕΑΝΟΣ

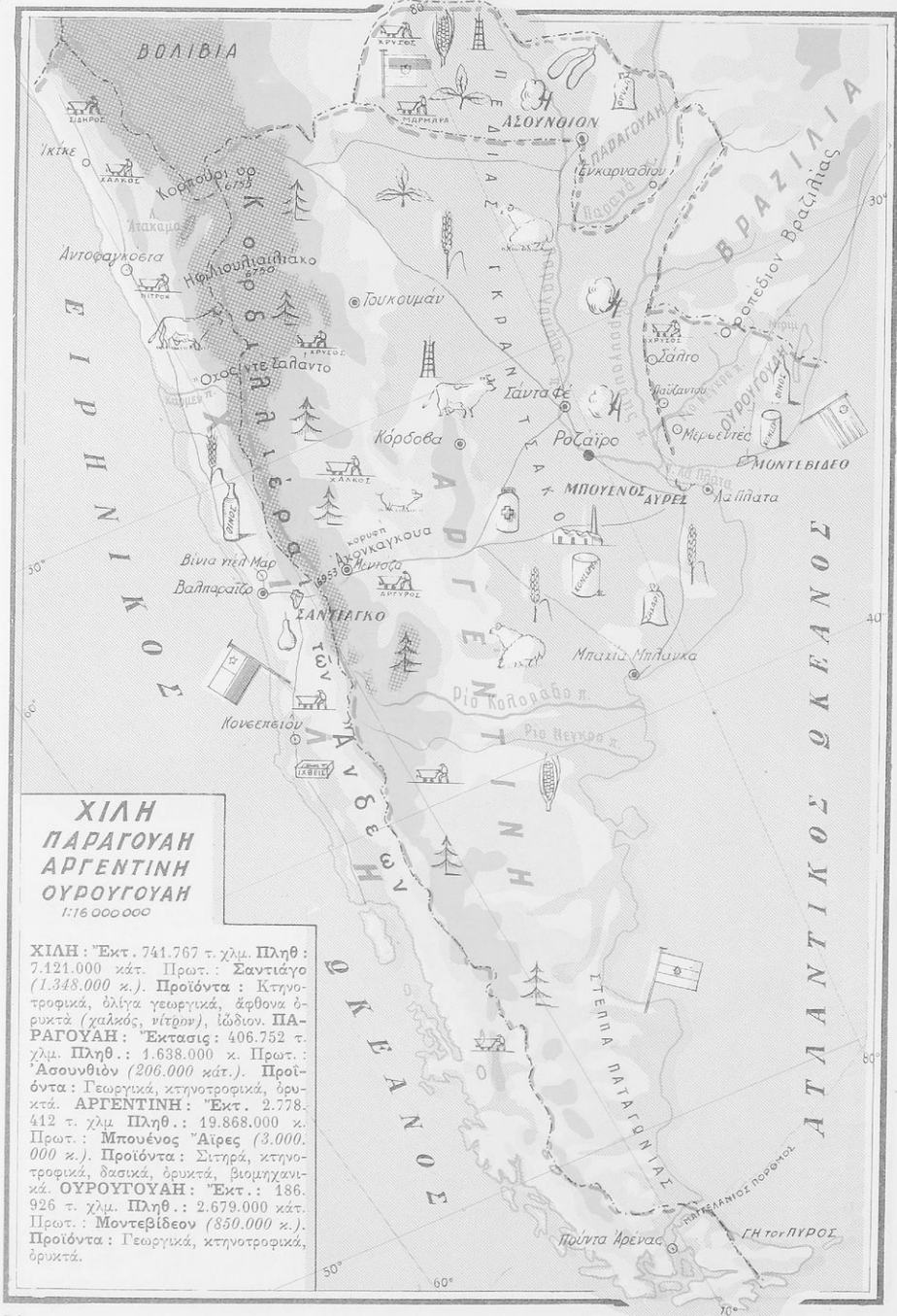


ΒΡΑΖΙΛΙΑ: *Εκτάστ.: 8.513.844 τ. χλμ. Πληθυσμός: 61.268.000 κάτ. Πρωτ.: Πόλις Ιακίμαρι (2.303.000 κάτ.). Προϊόντα: Γεωργικά (καφέ, φασόλια, κακάο, αραβόσιτος, πατάτες, ρύζι, κασσιόλευκο, ξηρά καρδιά του κακάου, κ.λπ.), μεταλλεύματα (σίδηρος, ορείχαλκο, χρυσός, κ.λπ.), υφαντά, ορυκτά, βιομηχανία παραρτημάτων.

ΠΕΡΟΥ: *Εκτάστ.: 1.285.215 τ. χλμ. Πληθυσμός: 9.923.000 κάτ. Πρωτ.: Λίμα (926.000 κάτ.). Προϊόντα: Γεωργικά (καλάμι, κ.λπ.), μεταλλεύματα (σίδηρος, ορείχαλκο, χρυσός, κ.λπ.), υφαντά, ορυκτά, βιομηχανία παραρτημάτων.

ΒΟΛΙΒΙΑ: *Εκτάστ.: 1.098.981 τ. χλμ. Πληθυσμός: 3.273.000 κάτ. Πρωτ.: Λα Πάζ (212.000 κάτ.). Προϊόντα: Γεωργικά, Βομβός, Ισημερινός (Γεωργικά, Κτηνοτροφικά, ορυκτά (άνθρακας, κάλιο, κ.λπ.)).

ΙΣΗΜΕΡΙΝΟΣ: *Εκτάστ.: 270.670 τ. χλμ. Πληθυσμός: 3.890.000 κάτ. Πρωτ.: Κουϊτό (212.000 κάτ.). Προϊόντα: Πρώτο, Βομβός, Ισημερινός (Γεωργικά, Κτηνοτροφικά, ορυκτά (άνθρακας, κάλιο, κ.λπ.)).

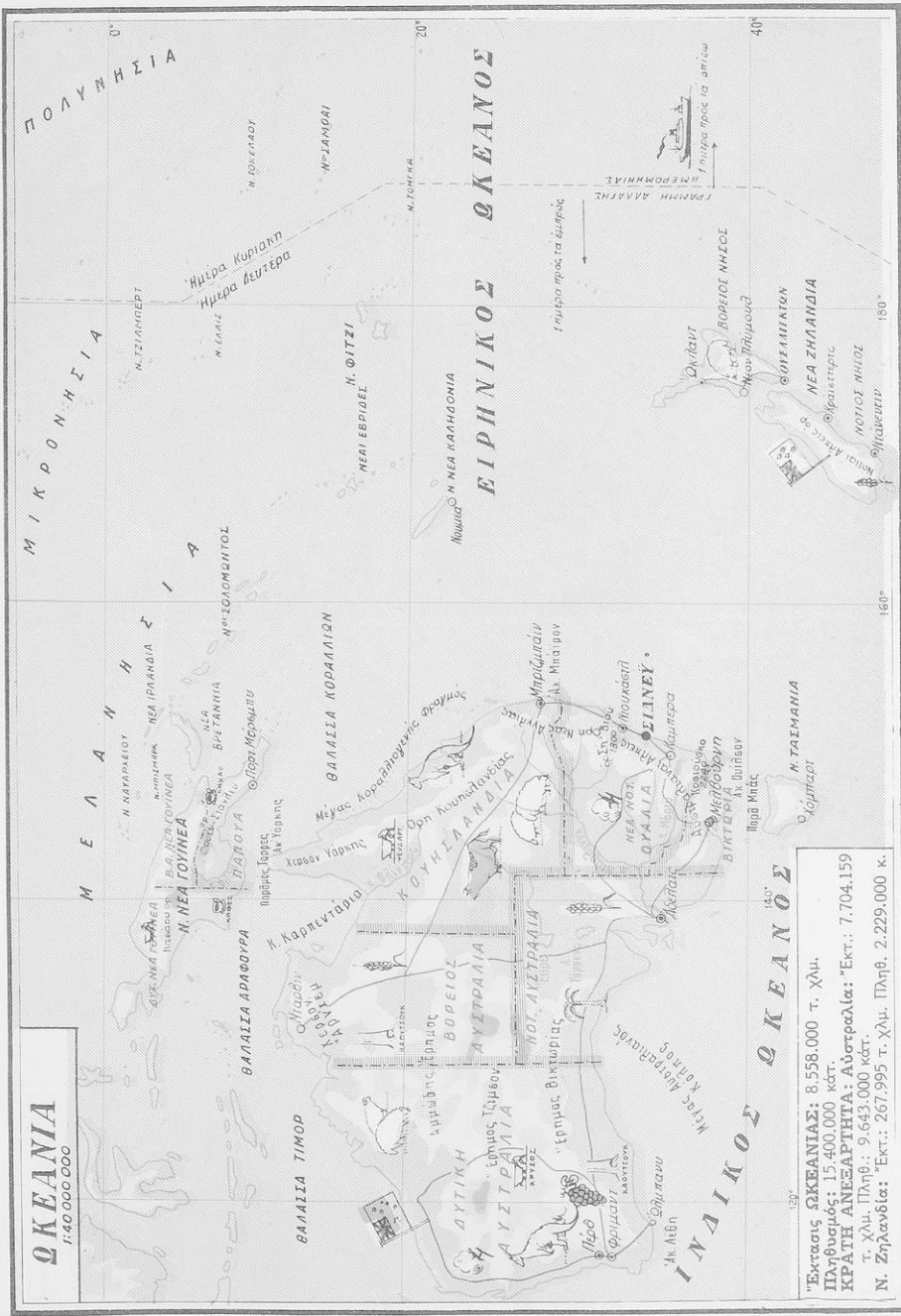


**ΧΙΛΗ
ΠΑΡΑΓΟΥΑΗ
ΑΡΓΕΝΤΙΝΗ
ΟΥΡΟΥΓΟΥΑΗ**
1:16 000 000

ΧΙΛΗ: *Εκτ. 741.767 τ. χλμ. Πληθ.: 7.121.000 κάτ. Πρωτ.: Σαντιάγο (1.348.000 κ.). Προϊόντα: Κτηνοτροφικά, ελίγα γεωργικά, έφθονα όρυκτά (χάλιος, νίτρον), ιώδιο. **ΠΑΡΑΓΟΥΑΗ:** *Εκτασία: 406.752 τ. χλμ. Πληθ.: 4.638.000 κ. Πρωτ.: Άσουνσιόν (206.000 κάτ.). Προϊόντα: Γεωργικά, κτηνοτροφικά, όρυκτά. **ΑΡΓΕΝΤΙΝΗ:** *Εκτ. 2.778.412 τ. χλμ. Πληθ.: 19.868.000 κ. Πρωτ.: Μπουένος Άϊρες (3.000.000 κ.). Προϊόντα: Σιτηρά, κτηνοτροφικά, δασικά, όρυκτά, βιομηχανικά. **ΟΥΡΟΥΓΟΥΑΗ:** *Εκτ.: 186.926 τ. χλμ. Πληθ.: 2.679.000 κάτ. Πρωτ.: Μοντεβιδεόν (850.000 κ.). Προϊόντα: Γεωργικά, κτηνοτροφικά, όρυκτά.

ΩΚΕΑΝΙΑ

1:40.000.000



Εκτάσεις ΩΚΕΑΝΙΑΣ: 8.558.000 τ. χλμ.
Πλάθυσερός: 15.400.000 κστ.
ΚΡΑΘΗ ΑΝΕΞΑΡΤΗΤΑ: Αυστραλία: *Εκτ.: 7.704.159
τ. χλμ. Πληθ.: 9.643.000 κστ.
Ν. Ζηλανδία: *Εκτ.: 267.995 τ. χλμ. Πληθ.: 2.229.000 κ.

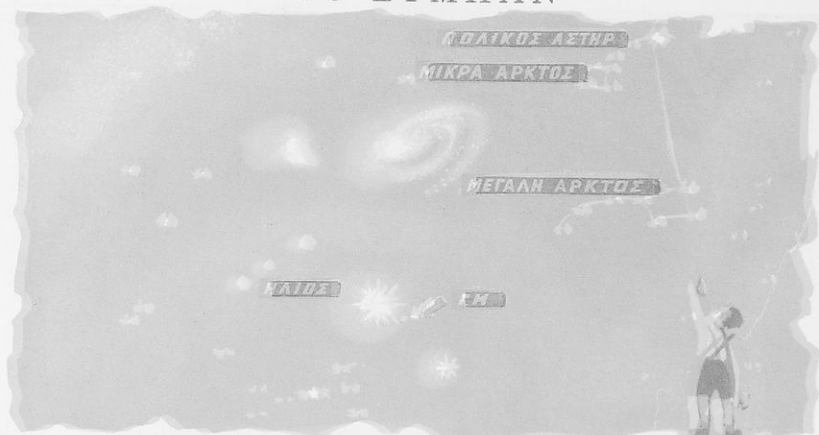


ΠΑΓΚΟΣΜΙΟΣ ΧΑΡΤΗΣ


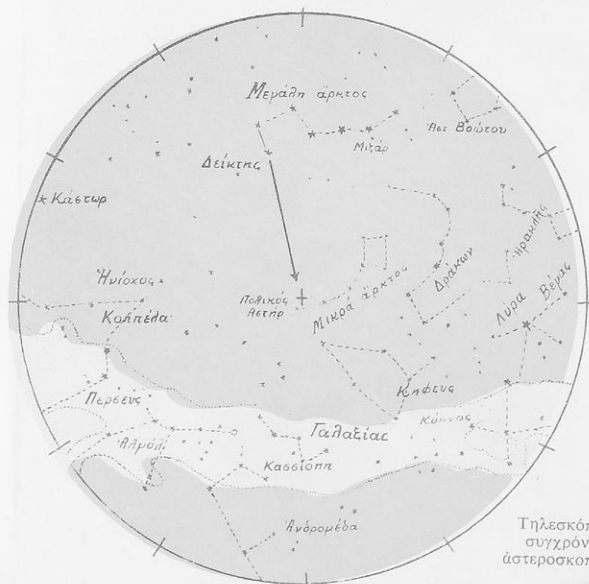


*Εκτασίς ἡπείρων τῆς Γῆς: 135.379.000
 τ. χλμ. Συνολικός πληθυσμός: 2.795.000.
 000 κάτ.

ΤΟ ΣΥΜΠΛΗΝ



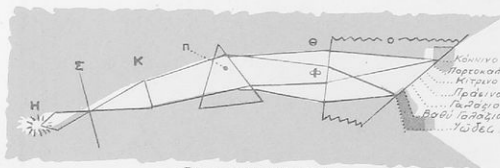
Φανταστική εικόν του έναστρου ούρανο, όπως θα τον έβλεπε κάποιος από ένα άλλον πλανήτην.



Πλανητάριουμ, μέσον διά την προβολήν εις ημισφαιρικόν θόλον αίθουσας ενός τμήματος του ούρανο διά την επίδειξιν και μελέτην των ούρανιόν σωμάτων.

Τηλεσκόπιον συγχρόνου άστεροσκοπείου.

Εικόν του έναστρου ούρανο. Άστέρες και άστερισμοί.



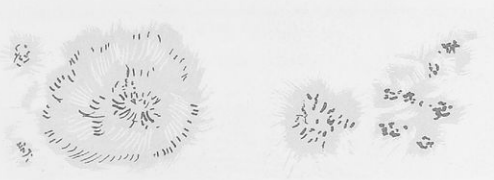
Φασματοσκόπιον

Άπό την ανάλυσιν του φωτός, που έκπέμπου τα ούράνια σώματα, εξάγωμεν συμπεράσματα διά την σύνθεσιν της ύλης του.







‘Ο Ήλιος - ‘Η Γη - ‘Η Σελήνη, κατ’ αναλογίαν μεγεθών.




Κηλίδες του ήλιου.



Τò ήλιακόν στέμμα κατὰ μίαν όλικὴν ἔκλειψιν τοῦ ήλιου.



Τò ήλιακόν πλανητικόν σύστημα.




Κομήτης



Σύγκρισις τῶν πλανητῶν πρὸς τὸν ήλιον (κίτρινος κύκλος) καὶ μεταξὺ τῶν ὡς πρὸς τὸ μέγεθος.



Ἡ Γῆ αἰρεῖται εἰς τὸν Οὐρανὸν ὅπως καὶ τὰ ἄλλα οὐράνια σώματα.



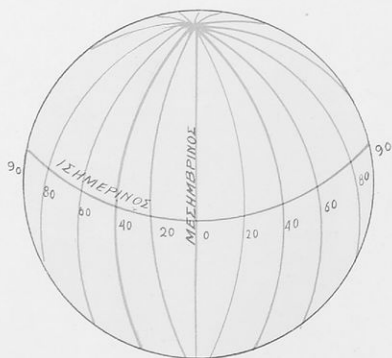
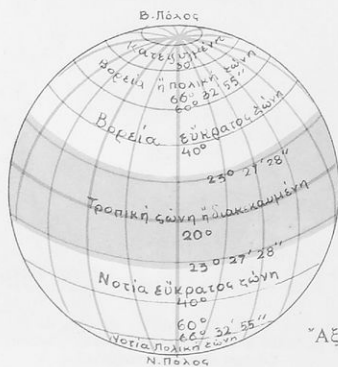
Ἐάν τις ταξιδιώτης προχωρεῖ ἀκριβῶς πρὸς τὰ ἑμπρὸς χωρὶς ν' ἀλλάξῃ κατεύθυνσιν, κάποιαν ἡμέραν θά εὐρεθῇ εἰς τὸ σημεῖον ἀπὸ ὅπου ἐξεκίνησεν.



Ἡπειροὶ καὶ Ὠκεανοὶ.



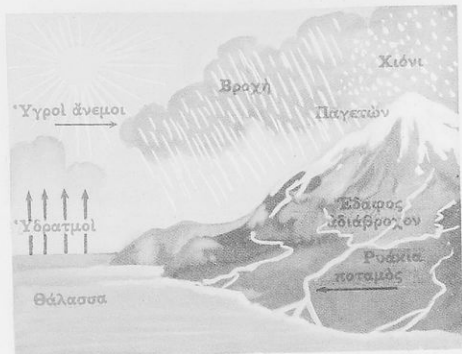
Ἡ σφαιρικότης τῆς Γῆς ὅπως ἀποδεικνύεται ἀπὸ παρατηρήσεις.



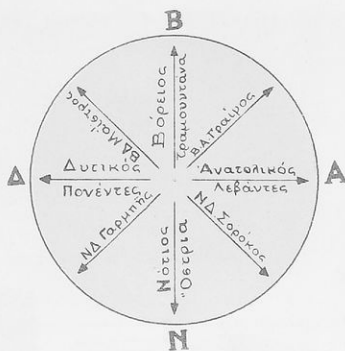
Ἵδρόγειος σφαῖρα

Ἄξων - Πόλοι - Ἴσημερινὸς - Μεσημβρινοὶ κύκλοι - Ζώναι τῆς Γῆς - Γεωγραφικὸν πλάτος καὶ γεωγραφικὸν μήκος.

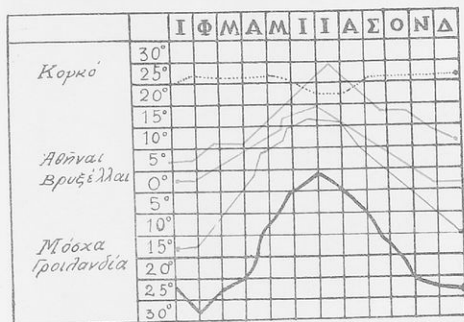
Η ΓΗ (ΑΤΜΟΣΦΑΙΡΑ - ΥΓΡΑΣΙΑ - ΚΛΙΜΑ)



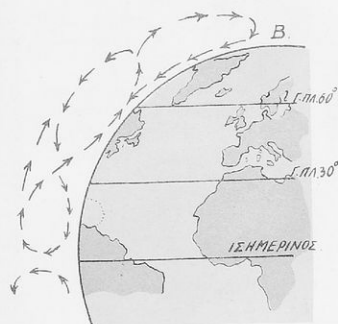
Ατμοσφαιρικοί μεταβολαί
Κλίμα διαφόρων τόπων.



Ανεμολόγιον



Η διακύμανσις της θερμοκρασίας της ατμοσφαιρας κατά την διάρκειαν του έτους εις 5 πόλεις του κόσμου με διάφορον γεωγραφικόν πλάτος.



Σχηματισμός ρευμάτων αέρος (άνεμων) γύρω εις την Γην.


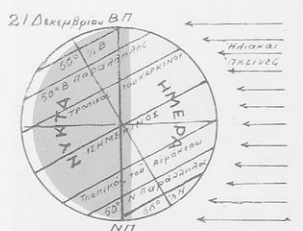
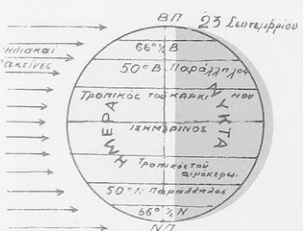
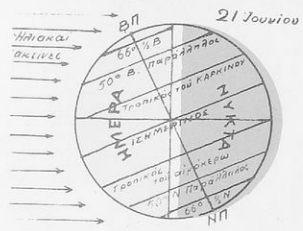
Μήνες	Αθήναι		Αλεξανδρούπολις		Άρροστόλιον		Ήρακλειον		Θες/νικη		Ίωάννινα		Πάρισα		Σάμος	
	θερ.	βρ.	θερ.	βρ.	θερ.	βρ.	θερ.	βρ.	θερ.	βρ.	θερ.	βρ.	θερ.	βρ.	θερ.	βρ.
Ίανουάριος	9	63,3	5,2	83,4	11,3	166,3	12	98,4	5,9	55,8	5,3	215,4	5,6	55,5	11,2	220,6
Φεβρουάριος	10,1	39,3	6,5	63,8	11,4	143,5	12,7	38	37,7	36,1	6,6	186,5	7,5	44,5	12,1	108,7
Μάρτιος	10,9	48,6	8	43,4	12,1	92,6	13,3	61,1	9,5	35,6	8,9	82,8	9,3	47,9	12,4	116,8
Άπριλιος	15,7	27,5	13,7	31,4	15,9	42,5	16,6	12,8	14,6	29,2	13,3	69,5	14,2	32,2	16,4	31,4
Μάϊος	20,3	31,5	18,2	40,6	19,4	34,6	20,1	15,8	19,4	42,4	17,2	102,1	19,5	46,3	20	53,7
Ίούνιος	25,9	8,8	23	29,2	24,5	4	24,4	1,9	25	33,7	23	40	25,6	31,6	24,5	1,3
Ίούλιος	28,5	4,6	26,4	21,6	26,9	2,6	26,2	0	27,6	15,3	26,4	20,8	28,3	14,2	26,7	0
Άύγουστος	28,3	3,3	26,2	19,8	-	19,7	26,3	1,2	27,3	18,5	25,6	25,8	27,9	14,2	26,8	0
Σεπτέμβριος	24,3	21,2	22,3	17,2	-	53,4	24,0	10,6	23,3	18,8	21,3	73,8	23,5	24	24,1	8,6
Όκτώβριος	18,3	76,7	16,1	61,4	19,5	152	20,2	51,1	16,8	71,7	15,2	162,2	16,4	105,7	19,6	61,8
Νοέμβριος	13,6	67,0	10,5	111,8	15,4	205,9	16,7	70,1	11,4	61,6	9,9	193,8	11,2	72,4	15,6	146,5
Δεκέμβριος	10,3	64,8	7,4	86,3	12,7	192,7	13,4	73,8	7,8	43,7	6,6	159,5	6,9	55,9	12,8	191,6

Ο μέσος όρος μηνιαίου ύψους βροχής (εις χιλιοστά) κ' θερμοκρασίας εις διαφόρους πόλεις της Ελλάδος.

ΚΙΝΗΣΕΙΣ ΤΗΣ ΓΗΣ



‘Η Γη περιστρέφεται γύρω εις τόν άξονά της και ταυτοχρόνως περιφέρεται γύρω από τόν ‘Ηλιον, όπως μία «σβούρα» γύρω από ένα ηλεκτρικόν λαμπτήρα.



‘Η κίνησης της Γης εν σχέσει με τόν ‘Ηλιον κατά την διάρκειαν τών 4 εποχών και ειδικώτερα τών 12 μηνών του έτους.



Πρωί




Μεσημέρι



Δελτινόν



Νύκτα.




Ἡ Γῆ

Πυρόσφαιρα - Λιθόσφαιρα - Ἀτμόσφαιρα.




Πυριγενές πέτρωμα. Προήλθεν από την λάβαν κάποιου ἠφαιστείου.



Ἡφαιστειον



Πετρόματα τῆς ἐπιφανείας τῆς Γῆς. (Βράχοι, χῶμα, χαλίκια, ἄμμος κ.λ.π.)




Ὑδατογενῆ πετρόματα κάτω ἀπὸ τὸ χῶμα τῆς ἐπιφανείας τῆς Γῆς.



Ὁ ἄνεμος μετὴν συνεχῆ τριβὴν μεταβάλλει ἐπίσης τὴν ὄψιν τῆς ἐπιφανείας τῆς Γῆς.

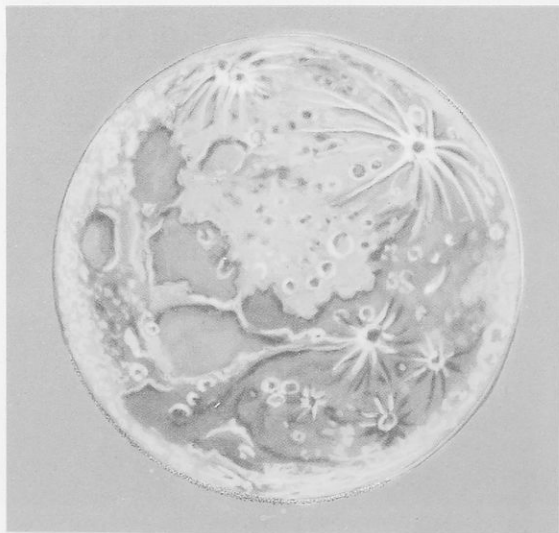


Τὸ νερὸ, μετὴν διάβρωσιν τῶν μαλακῶν πετρομάτων, μεταβάλλει διαρκῶς τὴν ὄψιν τῆς ἐπιφανείας τῆς Γῆς.

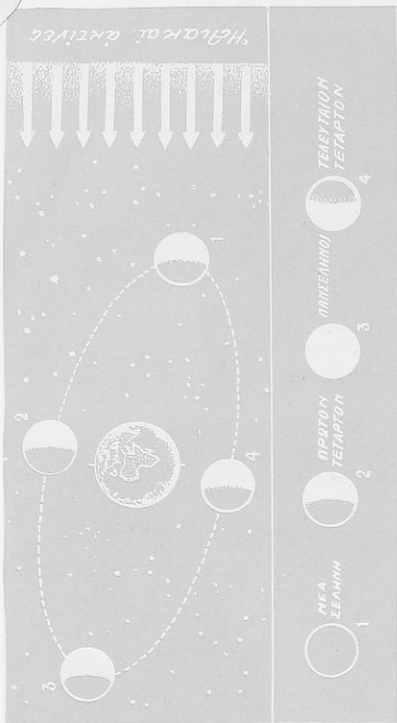


Καὶ ὁ ἄνθρωπος μεταβάλλει τὴν ὄψιν τῆς Γῆς. Ὁ ἰσθμὸς τῆς Κορίνθου μετεβλήθη εἰς πορθμὸν.

Η ΣΕΛΗΝΗ - ΣΥΝΕΠΙΕΙΛΑΙ ΤΩΝ ΚΙΝΗΣΕΩΝ ΤΗΣ



Ἡ Σελήνη, ὅπως φαίνεται μὲ τὸ τηλεσκόπιον.

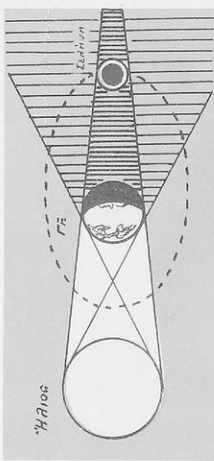


Κινήσεις τῆς Σελήνης γύρω ἀπὸ τὴν Γῆν καὶ τὸν Ἥλιον. Φάσεις τῆς σελήνης.

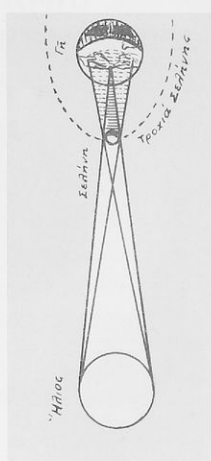


Ἐκλείψις τοῦ Ἥλιου

Εἶναι ὀρατὴ εἰς μίαν περιοχὴν τῆς Γῆς ἐνῶ εἰς ἄλλας περιοχὰς δὲν εἶναι ὀρατὴ.



Ἐκλείψις τῆς Σελήνης.



Ἐκλείψις τοῦ Ἥλιου.

**ΝΕΩΤΑΤΗ ΓΕΩΓΡΑΦΙΑ
ΤΗΣ ΕΛΛΑΔΑΣ**

Γ. Δ. ΠΑΠΑΪΩΑΝΝΟΥ — Κ.ΞΕΝΙΩΤΗ

Έκδοσι 1962

Για τις Γ' και Δ' τάξεις τών Δημ. Σχολείων

Περιέχει όλη την ύλη τών Γ' και Δ' τάξεων με τη σειρά, που καθορίζεται από το επίσημο Αναλυτικό Πρόγραμμα. Ο πληθυσμός, ή έκταση και τα λοιπά στατιστικά στοιχεία είναι σύμφωνα με την τελευταία απογραφή του πληθυσμού (19 Μαρτίου 1961) και την έμβαδομέτρηση του έδάφους. Είναι ή μόνη Γεωγραφία, που κυκλοφορεί με τη νέα απογραφή του πληθυσμού. Ο επαγωγικός και εύχάριστος έξ άλλων τρόπος, με τόν οποίο εκτίθεται στο βιβλίο αυτό ή ύλη, τό καθιστούν άριστο βοήθημα. Είναι πραγματικά ένα από τα μεθοδικώτερα βοηθητικά βιβλία τών τάξεων αυτών. Κυκλοφορεί για πρώτη φορά έφέτος. Η εικονογράφοι του και γενικά ή εμφάνισι του σημειώνει σταθμό στήν παιδική βιβλιογραφία.

ΕΚΔΟΣΤΙΚΟΣ ΟΙΚΟΣ "Ι. ΣΙΑΔΕΡΗΣ,"
ΟΔΟΣ ΣΤΑΔΙΟΥ 44 — ΑΘΗΝΑΙ



024000027949

1000/96

ΓΕΩΡΓ. Δ. ΠΑΠΑ-ΓΩΑΝΝΟΥ - ΚΩΝΣΤ. Ε. ΛΙΒΥΤΣΑΝΟΥ

ΣΧΟΛΙΚΟΣ ΑΤΛΑΣ ΕΛΛΑΔΟΣ

ΓΕΩΦΥΣΙΚΟΣ—ΠΟΛΙΤΙΚΟΣ—ΙΣΤΟΡΙΚΟΣ—ΠΑΡΑΓΩΓΙΚΟΣ
ΤΟΥΡΙΣΤΙΚΟΣ—ΣΥΓΚΟΙΝΩΝΙΑΚΟΣ—ΘΡΗΣΚΕΥΤΙΚΟΣ

Περιέχει όλα τα νέα στατιστικά στοιχεία της απογραφής του 1961 (Στατιστική Έπετηρίς 1961). Πλήρως ενημερωμένος από πάσης απόψεως. Αποτελεί χρησιμώτατον βοήθημα διά τους μαθητάς τών Γ' και Δ' τάξεων Δημ. Σχολ., καθώς και δι' όλους τους μαθητάς τών ανωτέρων τάξεων του Δημ. Σχολείου και τών πρώτων Γυμνασιακῶν τάξεων.



ΕΚΔΟΣΙΣ ΟΙΚΟΥ "Ι. ΣΙΔΕΡΗΣ,"

ΑΘΗΝΑΙ

Ψηφιοποιήθηκε από το Ινστιτούτο Εκπαιδευτικής Πολιτικής