

Δ. ΔΗΜΗΤΡΑΚΟΥ
ΙΣΤΟΡΙΚΗ ΕΠΕΞΕΡΓΑΣΙΑ
ΠΑΥΛΟΥ ΚΑΡΟΛΙΔΟΥ

ΚΑΘΗΓΗΤΟΥ ΤΗΣ ΙΣΤΟΡΙΑΣ ΕΝ ΤΩ ΠΑΝΕΠΙΣΤΗΜΙΩ
ΑΘΗΝΩΝ

ΙΣΤΟΡΙΚΟΣ ΑΤΛΑΣ

ΤΕΥΧΟΣ Β'

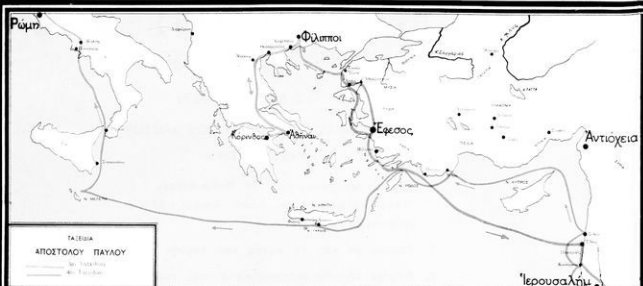
ΠΕΡΙΕΧΟΜΕΝΟΙ ΧΑΡΤΑΙ

8. Ἡ Παλαιστίνη κατά τοὺς χρόνους τοῦ Χριστοῦ, Μορφολογικὸς χάρτης τῆς Παλαιστίνης (ἐδάφη καλλιεργημένα, ὄρη, ἔρημοι, ὄδοι, περὶοδεῖαι τοῦ Χριστοῦ). Αἱ 12 φυλαὶ τοῦ Ἰσραὴλ. Ἡ Παλαιστίνη διηρημένη εἰς διαμερίσματα (Γουδαία, Γαλιλαία, Σαμάρεια, Περαιά). Τελεῖδια τοῦ Ἀποστόλου Παύλου. (Ἐν ἄλλοι χάρται 5).
9. Ἡ Εὐρώπη κατὰ τὸν 5ον αἰῶνα μ.Χ. (Διόκλησις Ἀστικοῦ Ρωμαίου Κράτους). Παράπλευροι χάρται: Τὸ κράτος τοῦ Ἰουστινιανοῦ (2 χάρται).
10. Ὁ Χριστιανικὸς καὶ Μωαμεθανικὸς κόσμος (Ἐξάπλοισι Ἰσλαμισμοῦ). Κράτος Καρόλου τοῦ Μεγάλου κατὰ τὸ 800 μ.Χ.). Παράπλευροι χάρται: Τὰ νέα κράτη τῆς Εὐρώπης ἐπὶ ἀρχῆς τῆς βασιλείας Ἡρακλίου 627—632 μ.Χ. (2 χάρται).
11. Αἱ σταυροφορίαι ἀπὸ 1096—1192. Παράπλευροι χάρται: Ἡ Συρία μετὰ τὴν πρώτην Σταυροφορίαν. Ἡ Εὐρώπη ἐπὶ Βασιλείου τοῦ Β' 976—1025 (3 χάρται).
12. Ἡ Ἑλλην. Ἀνατολή μετὰ τὴν ἄην Σταυροφορίαν. Παράπλευροι χάρται Αἱ Ἑλληνικαὶ χώραι μετὰ τὸ 1360. Αἱ Ἑλλην. Χῶραι μετὰ τὸ 1270 (5 χάρται).
13. Ἡ Εὐρώπη μετὰ τὴν ἐγκατάστασιν τῶν Τούρκων 1453—1566. Παράπλευροι χάρται: Ἡ Τουρκία ἐν τῇ μεγίστῃ αὐτῆς ἀμυῇ (2 χάρται).
14. Αἱ Ἐξερσηνῆσαι καὶ Ἀνακολούθει ἀπὸ τοῦ 15ου αἰῶνος. Παράπλευροι χάρται: Ὁ Βόρειος Πόλος. Ὁ Νότιος Πόλος (3 χάρται).
15. Ἡ Ἑλλάς κατὰ τὴν περίοδον τῆς Ἐπανάστασης 1821. Παράπλευροι χάρται: Παραμυτὴ τοῦ Τσαρικοῦ Κράτους. Ἐπανάστασις τῆς Ἑλλάδος ἀπὸ τοῦ 1882—1946 (3 χάρται).

ΕΚΔΟΣΙΣ ΔΙΟΝ. & ΒΑΣ. ΔΟΥΚΟΠΟΥΛΟΥ ΑΘΗΝΑΙ
ΣΤΟΑ ΝΙΚΟΛΟΥΔΗ 10 - ΤΗΛΕΦ. 232-729

18236

Ψηφιοποιήθηκε από το Ινστιτούτο Εκπαιδευτικής Πολιτικής

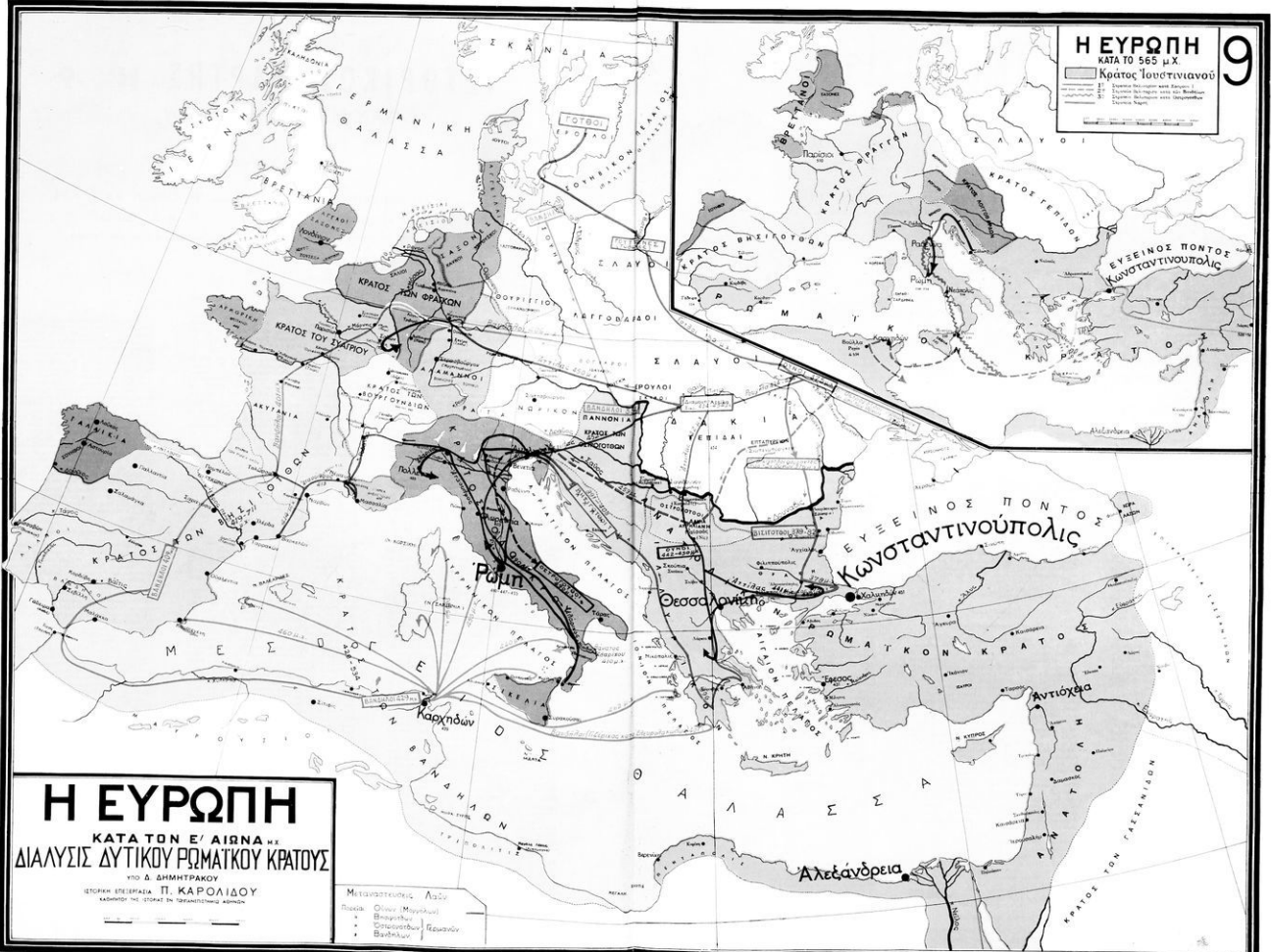


Η ΕΥΡΩΠΗ ΚΑΤΑ ΤΟ 565 μ.Χ.

Κράτος Ιουστινιανού

1. Οριοί του κράτους κατά Διόνησιον Εργαστασίον
2. Οριοί του κράτους κατά Βασίλειον Μακάριον
3. Οριοί του κράτους κατά Στεφάνου Βασίλειον
4. Οριοί του κράτους κατά Προκόπιον

9



Η ΕΥΡΩΠΗ ΚΑΤΑ ΤΟΝ ΕΛΛΗΝΑ ΚΑΙ ΤΗΝ ΔΙΑΛΥΣΙΣ ΤΟΥ ΔΥΤΙΚΟΥ ΡΩΜΑΪΚΟΥ ΚΡΑΤΟΥΣ

ΥΠΟ Δ. ΔΗΜΗΤΡΑΚΟΥ

ΙΣΤΟΡΙΚΗ ΕΠΕΞΗΓΗΣΙΣ Π. ΚΑΡΟΛΙΔΟΥ

ΚΑΝΟΝΙΣΜΟΣ ΤΗΣ ΣΥΜΒΑΣΕΩΣ ΤΩΝ ΠΡΟΤΥΠΩΝ

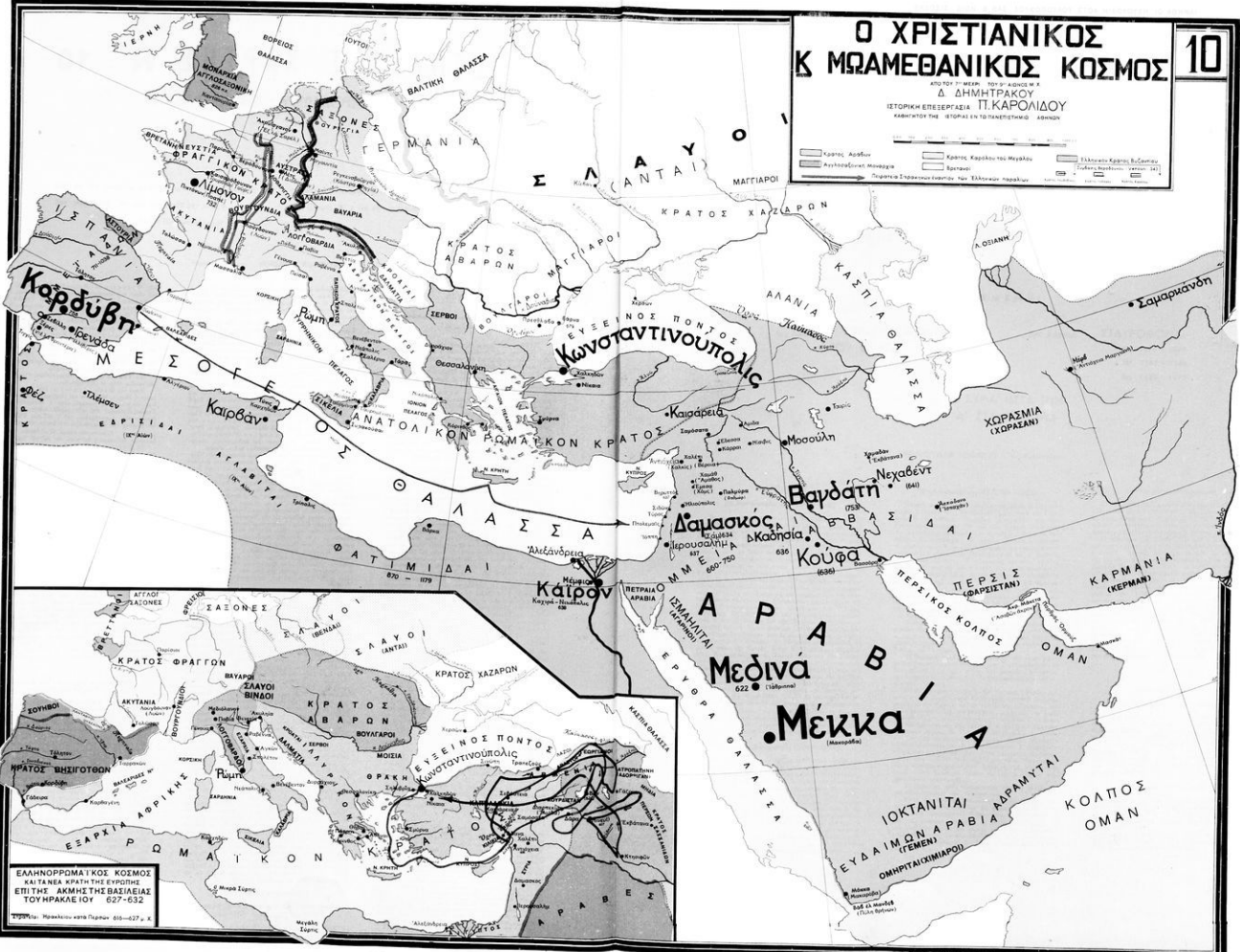
Μεγαλειότητα Λαδίου
Ποταμός
Οίκοι (Μαγνητική)
Στρατιωτική Κεφαλή
Βασίλειον

Ο ΧΡΙΣΤΙΑΝΙΚΟΣ ΚΑΙ ΜΩΑΜΕΘΑΝΙΚΟΣ ΚΟΣΜΟΣ

10

ΚΑΤΑΣΤΑΣΗ ΤΟΥ ΚΟΣΜΟΥ ΜΕΤΑ ΤΗ ΔΕΛΗΝΤΡΑΚΟΥ
Δ. ΔΗΜΗΤΡΑΚΟΥ

ΙΣΤΟΡΙΚΗ ΕΠΙΣΤΑΣΗ: Π. ΚΑΡΟΛΙΔΟΥ
ΚΑΘΙΣΤΟΝ ΤΗΣ ΙΣΤΟΡΙΑΣ ΕΝ ΤΟ ΤΑΞΙΔΙΩ ΤΗΣ ΔΕΛΦΙΝΑΣ



ΕΛΛΗΝΟΡΩΜΑΪΚΟΣ ΚΟΣΜΟΣ
ΚΑΙ ΤΑ ΝΕΑ ΚΡΑΤΗ ΤΗΣ ΕΥΡΩΠΗΣ
ΕΠΙ ΤΗΣ ΔΕΛΗΝΤΡΑΚΟΥ
ΤΟΥ ΗΡΑΚΛΕΙΟΥ 627-632

Πηγή: Παράδειγμα από Τζιανό, 616-627, σ. 1



ΣΤΑΥΡΟΦΟΡΙΑΙ

1096 1192

1 Σταυροφορία 1096-1098

2 » 1147-1149

3 » 1189-1192

ΥΠΟΔ. ΔΗΜΗΤΡΑΚΟΥ

ΙΣΤΟΡΙΚΗ ΕΠΕΞΕΡΓΑΣΙΑ Π. ΚΑΡΟΛΙΔΟΥ
ΚΑΘΗΓΗΤΟΥΣ ΤΗΣ ΙΣΤΟΡΙΑΣ ΕΝ ΤΩ ΠΑΝΕΠΙΣΤΗΜΙΩ ΑΘΗΝΩΝ

Η ΕΥΡΩΠΗ

ΕΠΙ ΒΑΣΙΛΕΙΟΥ ΤΟΥ Β'
976-1025

Η ΣΥΡΙΑ

ΜΕΤΑ ΤΗΝ 1^η ΣΤΑΥΡΟΦΟΡΙΑΝ

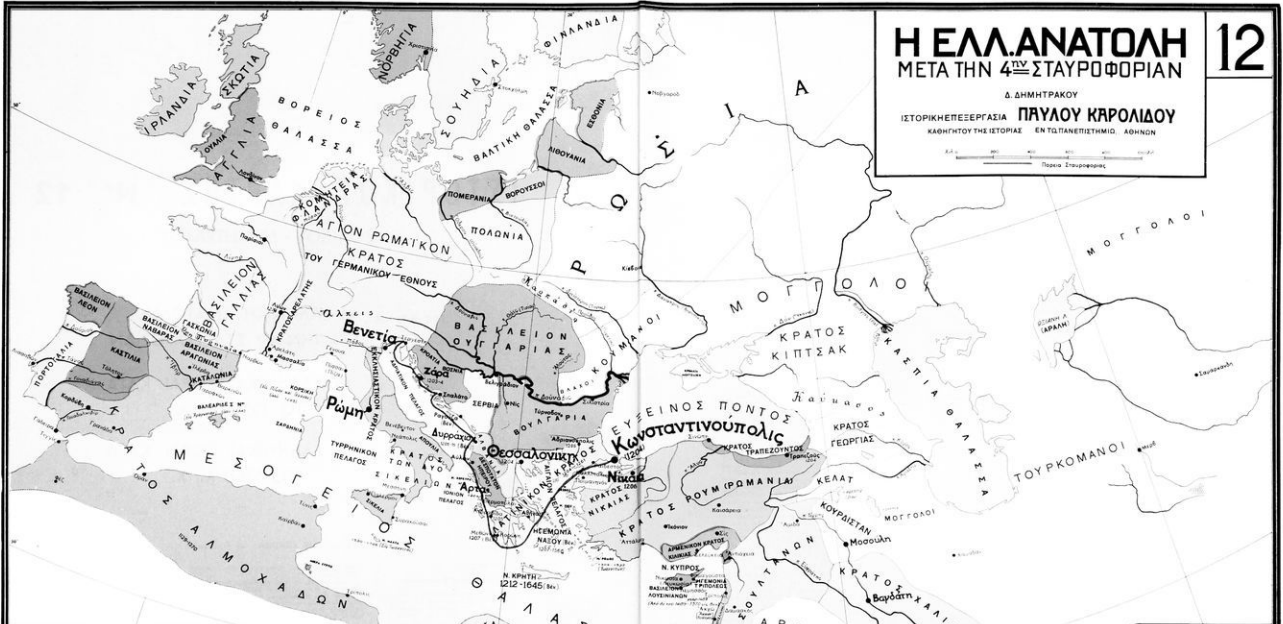
■ Βασιλείαις, ηρασαυλαί, μετά το 1124 κ. κ.
■ Ηρασαυλαί, ηρασαυλαί, μετά το 1124 κ. κ.
■ Ηρασαυλαί, ηρασαυλαί, μετά το 1124 κ. κ.
■ Ηρασαυλαί, ηρασαυλαί, μετά το 1124 κ. κ.

Η ΕΛΛ. ΑΝΑΤΟΛΗ ΜΕΤΑ ΤΗΝ 4^{ΤΗ} ΣΤΑΥΡΟΦΟΡΙΑΝ

12

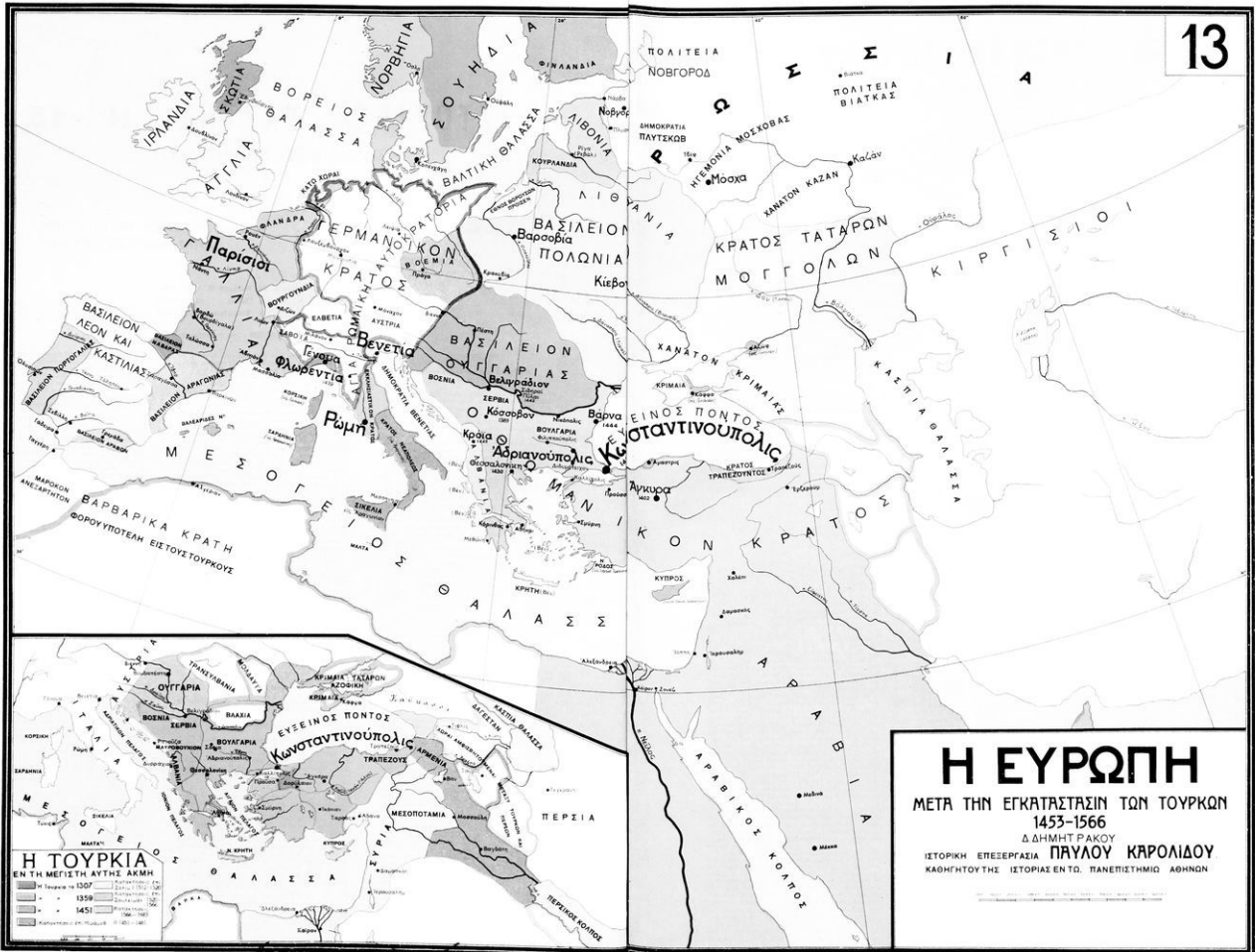
Δ. ΔΗΜΗΤΡΑΚΟΥ
ΙΣΤΟΡΙΚΗ ΓΕΩΓΡΑΦΙΑ ΠΑΥΛΟΥ ΚΑΡΑΛΙΔΟΥ
ΚΑΘΗΓΗΤΟΥ ΤΗΣ ΙΣΤΟΡΙΑΣ ΕΝ ΤΕΛΕΤΗΕΣΤΗΜΙΩ ΑΘΗΝΩΝ

0 50 100 150 200
Χιλιόμετρα
Ποσειδών Στράτογραφος



ΑΙ ΕΛΛΗΝΙΚΑ
ΧΩΡΑΙ
ΚΑΤΑ ΤΟ 1270

ΑΙ ΕΛΛΗΝΙΚΑ
ΧΩΡΑΙ
ΚΑΤΑ ΤΟ 1360



Η ΕΥΡΩΠΗ
 ΜΕΤΑ ΤΗΝ ΕΓΚΑΤΑΣΤΑΣΙΝ ΤΩΝ ΤΟΥΡΚΩΝ
 1453-1566
 Δ ΔΗΜΗΤΡΑΚΟΥ
 ΙΣΤΟΡΙΚΗ ΕΠΕΞΕΡΓΑΣΙΑ ΠΑΥΛΟΥ ΚΡΑΡΟΛΙΟΥ
 ΚΑΘΗΓΗΤΟΥ ΤΗΣ ΙΣΤΟΡΙΑΣ ΕΝ ΤΩ ΠΑΝΕΠΙΣΤΗΜΙΩ ΑΘΗΝΩΝ

Η ΤΟΥΡΚΙΑ
 ΕΝ ΤΗ ΜΕΓΙΣΤΗ ΑΥΤΗΣ ΑΚΜΗ

■	1307
■	1399
■	1453
■	1481-1482

0 10 20 30 40 50 60 70 80 90 100

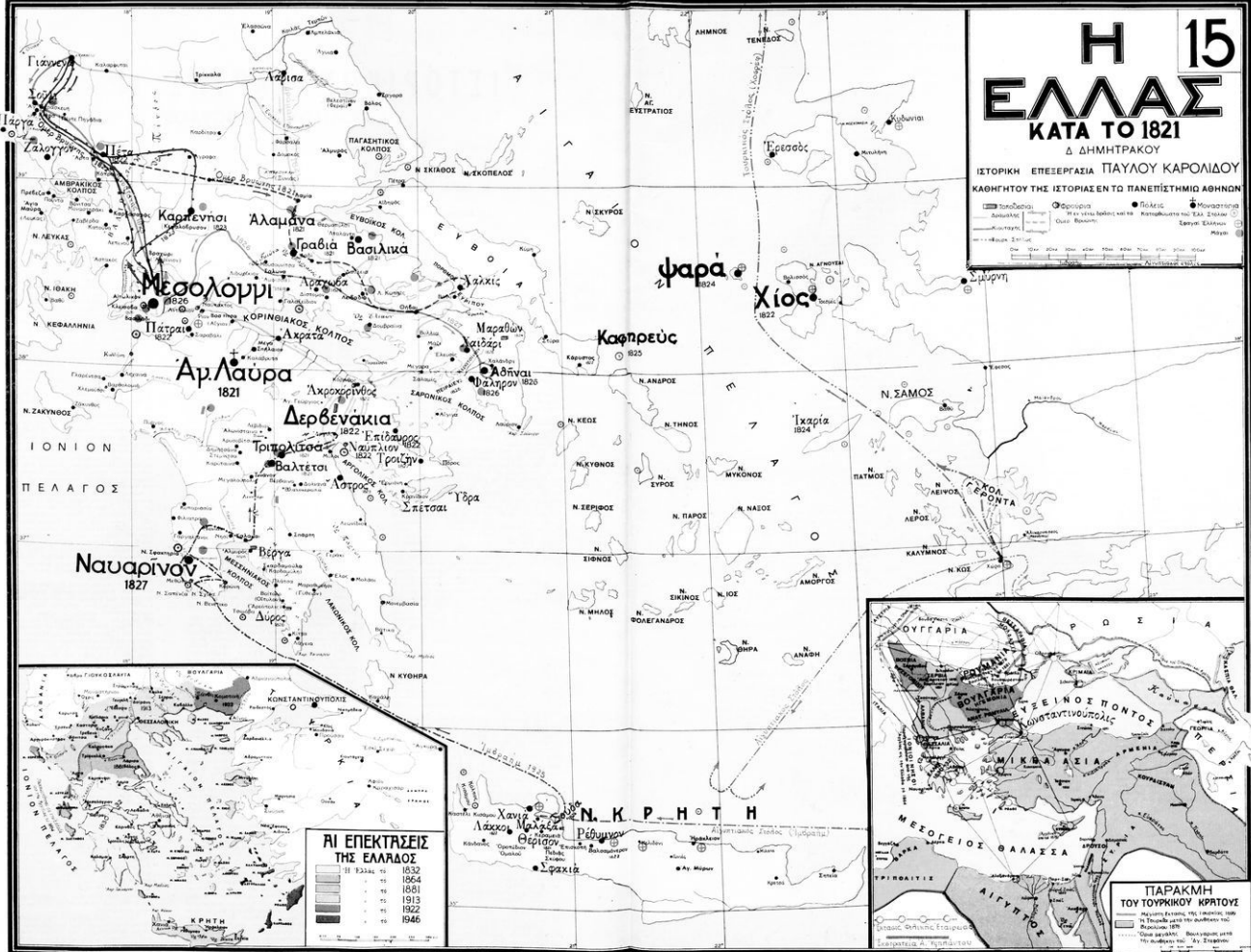
Η 15 ΕΛΛΑΣ ΚΑΤΑ ΤΟ 1821

Δ ΔΗΜΗΤΡΑΚΟΥ

ΙΣΤΟΡΙΚΗ ΕΠΕΞΕΡΓΑΣΙΑ ΠΑΥΛΟΥ ΚΑΡΟΛΙΔΟΥ
ΚΑΘΗΓΗΤΟΥ ΤΗΣ ΙΣΤΟΡΙΑΣ ΕΝ ΤΩ ΠΑΝΕΠΙΣΤΗΜΙΟ ΑΘΗΝΩΝ

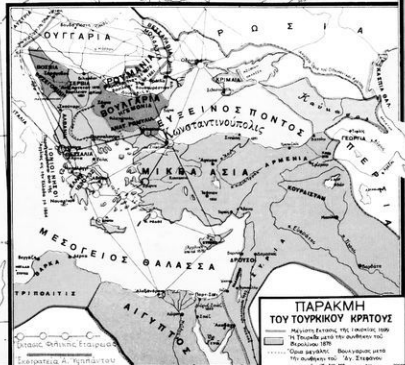
Πόλεις
 Φρούρια
 Πόλεις με νέα βελώνη κατά το Κρητικό Πόλεμο
 Μοναστήρια
 Χωριά
 Λόφοι
 Στάση
 Οδοί
 Σιδηροδρομικές γραμμές
 Αεροπορικές γραμμές
 Αερολιμένας

0 10 20 30 40 50 60 70 80 90 100 110 120 130 140 150 160 170 180 190 200
 ΧΩΜΑΤΙΑ
 0 10 20 30 40 50 60 70 80 90 100 110 120 130 140 150 160 170 180 190 200
 ΜΕΤΡΑ



**ΑΙ ΕΠΕΚΤΑΣΕΙΣ
ΤΗΣ ΕΛΛΑΔΟΣ**

1832	1832
1834	1854
1861	1881
1896	1913
1922	1922
1946	1946



**ΠΑΡΑΚΜΗ
ΤΟΥ ΟΤΤΟΜΑΝΙΚΟΥ ΚΡΑΤΟΥΣ**

Μέγιστη έκταση 1913 (1913-1918)
 1913 (1913-1918)
 1913 (1913-1918)
 1913 (1913-1918)



624000619610

ΥΠΟΥΡΓΕΙΟΝ ΠΑΙΔΕΙΑΣ & ΘΡΗΣΚΕΥΜΑΤΩΝ

Αριθ. πρωτ. 27079

*Πρός τους κ. κ. Γενικούς Επιθεωρητάς Μ. Ε.
και Επιθεωρητάς των Δημοτικών Σχολείων*

Υπό του έκδοτικού οίκου Δημητράκου εξέδοθησαν εσχάτως ιστορικοί χάρται επί τη βάσει των νεωτέρων εκδόσεων και κατόπιν ιστορικής επεξεργασίας του όμοτιμου καθηγητού του Πανεπιστημίου κ. Π. ΚΑΡΟΛΙΔΟΥ.

Επειδή οι άνωτέρω ιστορικοί χάρται ως εποπτικών μέσων διδασκαλίας είναι απαραίτητοι εις έκαστον σχολείον της δημοτικής και μέσης εκπαίδευσεως, παρακαλούμεν να συστήσητε εις τά υπό την διδασκαλίαν υμών Σχολεία όπως προμηθεύωσι τριούτους.

Αθήναι τη 16η Ιουνίου 1927

Ο Υπουργός

Α. ΑΡΓΥΡΟΣ